



# Tipy na výlety

Objavovanie toho naj  
z košického regiónu



## AKO SA SEM DOSTAŤ



### LIETADLOM

**Z Veľkej Británie** – priamo do Košíc | od 9 €  
Cez Londýn, Bristol, Doncaster/Sheffield  
[wizzair.com](http://wizzair.com)

**Z Poľska** – priamo do Košíc | od 150 €  
Cez Varšavu – od marca 2016  
[lot.com](http://lot.com)

**Z Českej republiky** – priamo do Košíc | od 75 €  
Cez Prahu | [czechairlines.com](http://czechairlines.com)

**Z Ukrajiny** – priamo do Košíc | od 75 €  
Cez Kyjev | [czechairlines.com](http://czechairlines.com)

**Z Rakúska** – priamo do Košíc | od 350 €  
Cez Viedeň | [austrian.com](http://austrian.com)

**Z Bratislavy** – priamo do Košíc | od 60 €  
[czechairlines.com](http://czechairlines.com)



### VLAKOM

**Z Bratislavy** – priamo do Košíc | cca 5 hod. | od 9 €  
rýchliky ZSSK a InterCity, rýchlik RegioJet  
[slovakrail.sk](http://slovakrail.sk) | [regiojet.sk](http://regiojet.sk)

**Z Budapešti** – priamo do Košíc | cca 3,5 hod. | od 10 €  
EuroCity rýchlik ZSSK | [slovakrail.sk](http://slovakrail.sk)

**Z Prahy** – priamo do Košíc | cca 8 hod. | od 9 – 35 €  
Možnosť ležadlového vožňa a autovlaku  
EuroCity ZSSK, ČD – Pendolino, LeoExpress a RegioJet  
[slovakrail.sk](http://slovakrail.sk) | [Le.cz](http://Le.cz) | [regiojet.sk](http://regiojet.sk)



### AUTOBUSOM

Zo všetkých miest Slovenska  
a Európy – priamo do Košíc  
[eurolines.sk](http://eurolines.sk) | [studentagency.sk](http://studentagency.sk) | [eurobus.sk](http://eurobus.sk)



### AUTOM

**Budapešť** – Košice | diaľnica M3 | cca 3,5 hod.  
**Krakow** – Novy Sacz – Košice | cca 4 hod.  
**Bratislava** – Košice | diaľnica D1 | cca 5 hod.  
**Viedeň** – Budapešť – Košice | diaľnica M1, M3 | cca 5 hod.  
**Praha** – Brno – Košice | diaľnica D1 | cca 7,5 hod.

## AKO SA V REGIÓNE POHYBOVAŤ



### AUTOM

Cestovanie autom je najlepšou voľbou, pokiaľ túžite  
po slobode pohybu. Potrebujete si požičať auto?  
Nájdite najlepšiu ponuku na [rentalcars.com](http://rentalcars.com).



### AUTOBUSOM

Autobusmi Eurobus a Arriva sa možno dopraviť do  
prakticky všetkých miest a dedín.  
[cp.sk](http://cp.sk) | [eurobus.sk](http://eurobus.sk) | [arrivami.sk](http://arrivami.sk)



### VLAKOM

Mnohé mestá a dediny sú prepojené aj železničnou  
dopravou. Rezervujte si lístok na [slovakrail.sk](http://slovakrail.sk) | [cp.sk](http://cp.sk).



### BICYKLOM

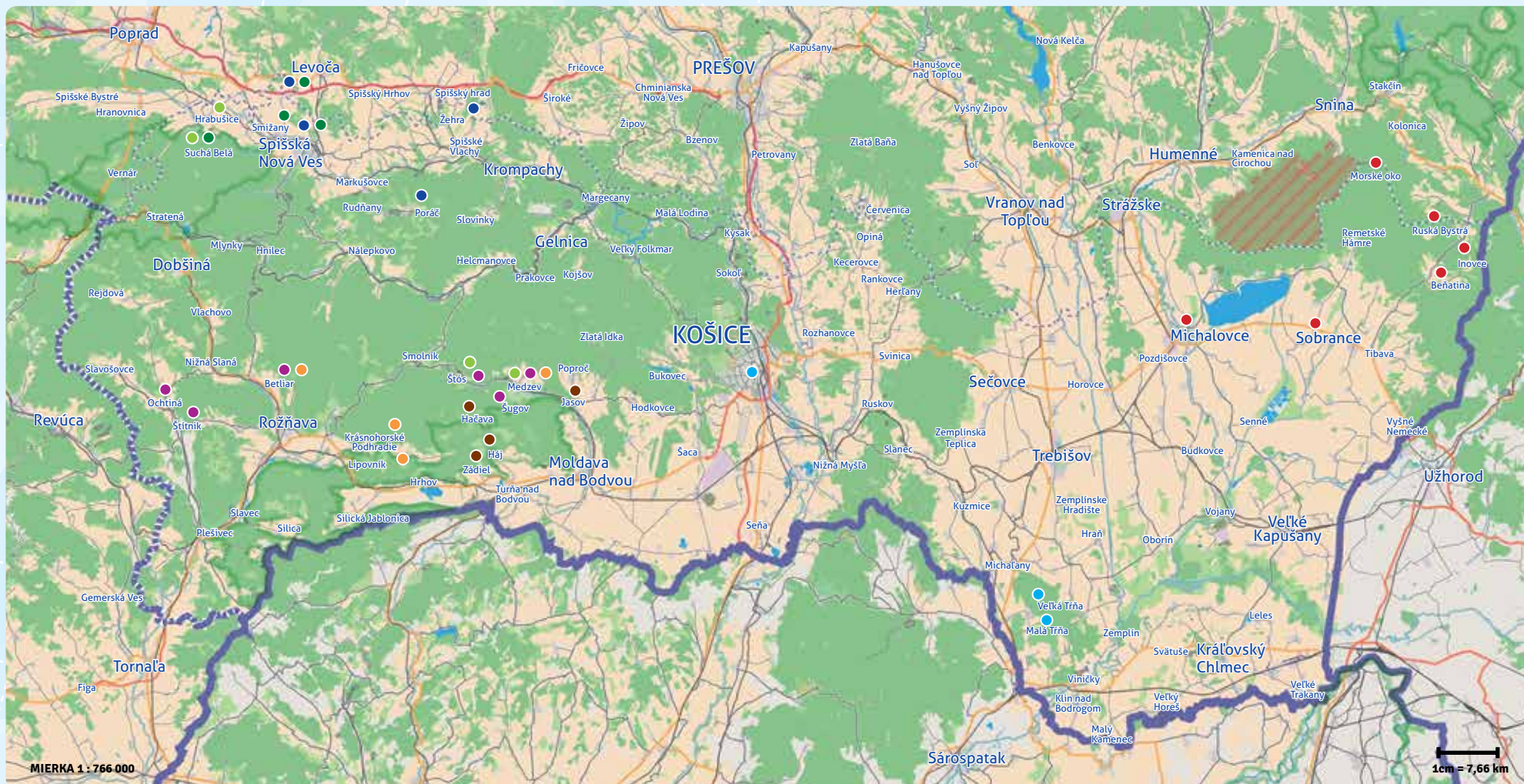
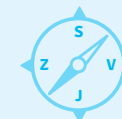
Odporúčané cyklotrasy v košickom regióne nájdete  
na portáli [turistikaonline.sk](http://turistikaonline.sk).



### MHD

Informácie o MHD v Košiciach a ďalších mestách  
v regióne nájdete na adrese [ke.imhd.sk](http://ke.imhd.sk).

Poznámka:  
Informácie o leteckých a vlakových spojeniach  
do Košíc a ich cenách sú aktuálne k mesiacu január 2016.  
Ich charakter je informatívny.



1

TRASA

Ochtinská aragonitová jaskyňa  
Štítник  
Kaštieľ Betliar  
Kúpele Štós  
Medzev  
Ranč Šugov

2

TRASA

Spišský hrad  
Levoča  
Spišská Nová Ves  
Poráč Park

3

TRASA

Malá Tŕňa  
Veľká Tŕňa  
Košice centrum

4

TRASA

Podlesok (Hrabušice)  
Suchá Belá  
Spišská Koliba  
Štós kúpele  
Medzev

5

TRASA

Čingov (Smižany)  
Tomášovský výhľad  
Penzión Lesnica  
Spišská Nová Ves  
Levoča

6

TRASA

Zádiel  
Zádielska dolina – horáreň  
Hájska tiesňava  
Hájske vodopády  
Hačava  
Jasovská jaskyňa

7

TRASA

Morské oko  
Sobrance  
Ruská Bystrá  
Inovce  
Beňatina  
Michalovce

8

TRASA

Betliar  
Krásna Hôrka  
Krásnohorská jaskyňa  
Medzev

# Tipy na výlety








Objavujte úžasné miesta Slovenska aj mimo Bratislavy, Liptova či Tatier – nasadnite do auta, či naskočte na vlak a vyberte sa spoznať tie najkrajšie zákutia košického regiónu. Vedeli ste, že práve na východnom Slovensku je najväčšia koncentrácia atraktivít ako aj 16 z 21 pamiatok svetového dedičstva UNESCO? A všetky sú dostupné priamo z Košíc, maximálne do 2 hodín cesty autom.

Miesta odporúčané návštevníkmi a oficiálnou autoritou Košického kraja pre rozvoj cestovného ruchu  
[www.kosiceregion.com](http://www.kosiceregion.com)

## Putovanie za zážitkami z Košíc do regiónu na 1 deň

-  **Túlajte sa historickými uličkami starého mesta Košíc**  
„Jedným slovom... fantastické.“ | Graeme E., *Anglicko* (TripAdvisor, 2015)
-  **Objavujte nepoznané krásy Slovenského raja**  
„Úžasné dobrodružstvo a nezabudnuteľný zážitok.“ | Inndriukass, *Litva* (TripAdvisor, 2014)
-  **Pokochajte sa výhľadom zo Spišského hradu – najrozsiahlejšieho v strednej Európe**  
„Hrad UNESCO – nielen ďalší zhradov – niečo úplne odlišné.“ | FiverACT, *Austrália* (TripAdvisor, 2015)
-  **Zažite podzemné dobrodružstvo jaskýň UNESCO**  
„Jednoducho impozantné.“ | Ramón G., *Španielsko* (TripAdvisor, 2015)
-  **Vychutnajte si tokajské vína v úžasných pivniciach alebo pri západe slnka vo viniciach**  
„Raj pre milovníkov vína.“ | Pawel L., *Poľsko* (TripAdvisor, 2015)
-  **Cestujte v čase za drevenými kostolíkmi UNESCO, ukrytými v malebných dedinkách**  
„Skrutý klenot Slovenska.“ | Tina K., *Rusko* (TripAdvisor, 2015)

-  Väčšina návštevníkov cestuje po košickom regióne autom, a tak sú tieto výlety prispôbené hlavne tomuto spôsobu dopravy.
-  Pripravili sme prvú časť tipov na jednodňové výlety, ktoré však môžete spojiť aj do viacerých dní.
-  Miesta sú odporúčané samotnými návštevníkmi a prešli sme ich aj my osobne.
-  Dávajú základný prehľad tých naj zážitkov, aké náš región ponúka.
-  Z východiskového miesta výletov – Košíc – sú všetky hlavné atraktivity dostupné do maximálne 1,5 hodiny cesty autom.

Srdečne vítajte pri spoznávaní košického regiónu!





*Kastiel' Betliar*

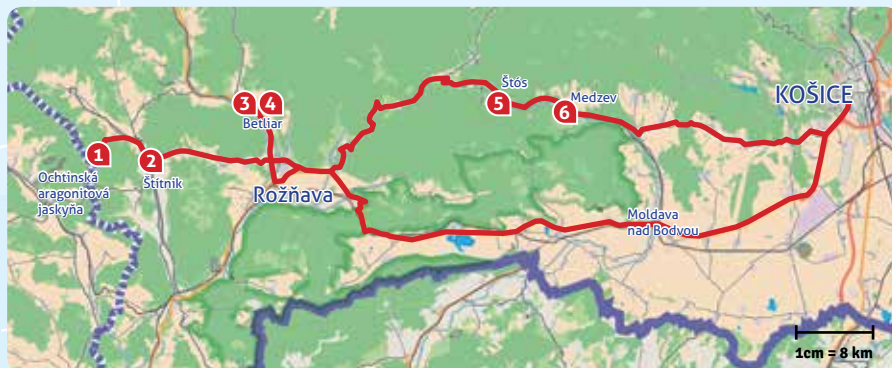
1

# UVIDÍTE UNIKÁTNU JASKYŇU, ČARO GOTIKY A NAKONIEC SA ZREGENERUJETE V KÚPEĽOCH

## TRASA

Košice » Ochtinská aragonitová jaskyňa » Kaštieľ Betliar » Evanjelický kostol v Štítniku » Klimatické Kúpele Štós (Vitálny vodný svet) » Košice

	<b>Ideálne pre</b>	páry, rodiny s deťmi, individuálne
	<b>Dĺžka výletu</b>	1 celý deň
	<b>Trasa</b>	203 km
	<b>Cesta</b>	cca 4 hod.
	<b>Cena výletu</b>	cca 62 € *   1 dospelá osoba
		Auto (pohon. hmoty)   cca 19 €
		Vstupenky 4x   cca 33 €
		1 jedlo, nápoj, káva   cca 10 €



Zastávka	Aktivita	Km	Lokalita	Doba trvania	Info
	<b>START</b>	90 km	Košice »...» Ochtinská aragonitová jaskyňa	7:45 – 9:30	
<b>1</b>	zastávka Návšteva jaskyne <i>Presun (1 hod. 45 min.)</i>		Ochtinská aragonitová jaskyňa, Ochtiná, 049 35	10:00 – 10:45	<b>Jún – august</b> / 9:00 – 16:00 / hod. vstupy / cena: 7 – 8 €
<b>2</b>	zastávka Prehliadka kostola <i>Presun (15 min.)</i>	7 km	Ochtinská jaskyňa »...» Štítnik	11:00 – 11:15	<b>Máj – september</b> / 9:00 – 17:00 (12:00 – 13:00 obed. prestávka) Deň vopred sa ohlásiť na tel. č.: +421 907 097 729. Vstupné dobrovoľné. <a href="http://www.betliar.eu">www.betliar.eu</a>
<b>2</b>	zastávka <i>Presun (20 min.)</i>	19 km	Štítnik »...» Kaštieľ Betliar	11:30 – 12:00	
<b>3</b>	zastávka Obed		Penzión pri Kaštieľi Betliar	12:00 – 12:30	<a href="http://www.kastielbetliar.sk">www.kastielbetliar.sk</a>
<b>4</b>	zastávka Návšteva kaštieľa <i>Presun (50 min.)</i>	45 km	Kaštieľ Betliar a anglický park	12:30 – 13:45	<b>Máj – september</b> / 9:30 – 17:30 / polhod. vstupy Cena: 4 – 9 €
<b>4</b>	zastávka <i>Presun (50 min.)</i>		Betliar »...» Kúpele Štós	14:00 – 15:30	
<b>5</b>	zastávka Pobyt Vitálny svet <i>Presun (15 min.)</i>	15 km	Kúpele Štós – relax vo wellnesse Vitálny svet	14:45 – 15:35	Cena: 13 – 15 €, <a href="http://www.kupele-stos.sk">www.kupele-stos.sk</a>
<b>5</b>	zastávka <i>Presun (15 min.)</i>		Štós »...» Medzev	15:45 – 17:30	
<b>6</b>	zastávka Večera <i>Presun (1 hod.)</i>	45 km	Ranč Šugov – slovenská reštaurácia alebo Penzión Helion	17:45 – 18:00	Mariánske námestie 37, 044 25 Medzev <a href="http://www.penzionhelion.sk">www.penzionhelion.sk</a>
<b>6</b>	zastávka <i>Presun (1 hod.)</i>		Medzev »...» Košice / scénická cesta Slovenským rudohorím do Košíc	18:00 – 19:30	
				19:30 – 20:30	



Lesná 6,  
049 21 Betliar  
N 48.7061042°  
E 20.51018959°

## Slovácký Windsor Kaštieľ Betliar a anglický park

Chcete sa prejsť romantickým kaštieľom s luxusným historickým nábytkom prezrádajúcim vycibrený vkus inšpirovaný životným štýlom anglickej šľachty? Tak nasadnite do auta a navštívte kaštieľ v Betliari, ktorý je od Košíc vzdialený iba hodinu cesty. Urodzeni Andrášiovci, ktorí koncom 18. storočia získali grófsky titul, urobili z Betliara svoje reprezentatívne sídlo a súčasne poľovnícky zámok obklopený romantickým prírodným parkom s fontánami, ktoré tu môžete obdivovať aj dnes. Samotný kaštieľ ukrýva unikátnu knižnicu, ktorá uchováva asi 15-tisíc teologických, dejepisných, geografických a filozofických zväzkov z 15. až 20. storočia, vzácné umelecké zbierky, poľovnícke trofeje a exotické suveníry vo veľkolepom interiéri s masívnym dubovým schodiskom a s prekrásnymi vitrážovými oknami. Taký pôvabný kaštieľ by iste oslnil aj známu rakúsku cisárovnú Sissi, v ktorej priazni boli aj betliarski Andrášiovci.



Štós - kúpele 235,  
044 26 Štós  
N 48.721043°  
E 20.791081°

## Do kúpeľov sa nechodí iba liečiť Klimatické Kúpele Štós (Vitálny vodný svet)

„Pred každým dôležitým rozhodnutím je rozumné dopriať si najprv trochu relaxácie a oddychu,“ povedal svetoznámy brazílsky spisovateľ Paulo Coelho. A práve klimatické Kúpele Štós, ktoré ležia vo Volovských vrchoch Slovenského rudohoria, sú široko-dáľeko tým najideálnejším miestom na oddych. Nájdete tu komplex vodných a parných kúpeľov s množstvom atrakcií, vrátane bylinkovej, eukalyptovej a finskej sauny, vitálneho dažďa, vodnej cesty, hydromasážneho bazéna či tepidária. Oddychovať môžete aj v lesoparku s vyše 200 druhmi vzácnych drevín a kvetov, umelým potôčikom a okúzľujúcimi kaskádami s fontánou. Či už teda stojíte pred dôležitým rozhodnutím, alebo si chcete len tak poleňožiť s partnerom alebo aj s celou rodinou, v Kúpeľoch Štós nájdete všetko na jednom mieste.




Ochtiná, 049 35  
N 48.7062605°  
E 20.5103496°

## Aragonitové divadlo staré tisíce rokov

### Ochtinská aragonitová jaskyňa

Vravia sa, že nik nedokáže vymyslieť také pôsobivé divadlo ako príroda. Ak neveríte, navštívte Ochtinskú aragonitovú jaskyňu, ktorá vám predstaví svoju nádhernú aragonitovú výzdobu. Predstavte si, že niektoré aragonitové útvary čakali na váš pohľad a uznanie viac než 100-tisíc rokov. Jaskyňu však objavili len v roku 1954 a o necelých 20 rokov bola sprístupnená verejnosti. Hoci je jaskyňa dlhá iba 300 metrov, prehliadka trvá pol hodiny, pretože aj keď sa veľa nenachodíte, budete potrebovať čas na obdivovanie unikátneho prírodného divadla, ktoré inde v strednej Európe nenájdete. Váš obdiv si nepochybne získa aj Sieň Mliečnej dráhy, v ktorej biely aragonit žiari ako hviezdy na Mliečnej dráhe. Ojedinelosť tejto jaskyne ocenilo aj UNESCO, ktoré ju zaradilo do Zoznamu svetového dedičstva.



Teplická 207,  
049 32 Štítnik  
N 48.658022°  
E 20.364675°

## Gotický kostol v Štítniku ukrýva najkrajšie nástenné maľby

### Evangelický kostol v Štítniku

Píše sa druhá polovica 17. storočia a v Európe prekvitá barok. V evanjelickom kostole v Štítniku neďaleko Košíc prichádza farár k bronzovej krstiteľnici, kde už čakajú netrpeliví rodičia s bábätkom, ktoré kňaz o chvíľu pokrstí. Zatiaľ čo predstavitelia popredných štítnických cechov majú miesto v laviciach, menej majetní obyvatelia postávajú. Možno aj takýto scenár sa vám vybaví, keď navštívite fascinujúci gotický kostol v Štítniku s krásnymi hviezdicovými i sieťovými klenbami a s najstarším organom na Slovensku. Autentickú atmosféru podčiarkujú úžasné nástenné maľby na ploche vyše 180 štvorcových metrov pričom niektoré gotické fresky pochádzajú až z konca 14. storočia. V interiéri kostola sa vynímajú renesančno-barokové lavice, ktoré patrili slávnym štítnickým cechom a nájdete v ňom aj spomínanú gotickú krstiteľnicu z roku 1454!





Spíšský hrad



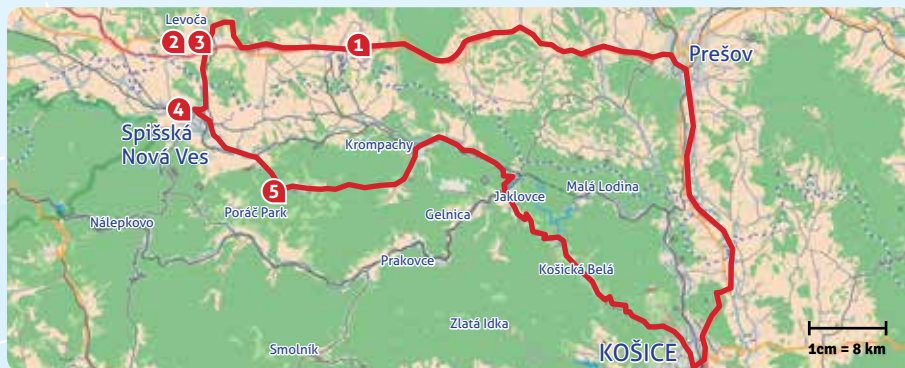
## 2

# OBJAVTE STREDOVEKÉ DEDIČSTVO SPIŠA A UMENIE GOTICKÝCH A RENESANČNÝCH MAJSTROV

## TRASA

**Košice** » Spišský hrad (UNESCO) » Levoča a Majster Pavol  
 » Kostol Nanebovzatia Panny Márie v Spišskej N. Vsi »  
**PORÁČ** Park relax & sport centrum » **Košice**

	<b>Ideálne pre</b>	páry, rodiny s deťmi, individuálne
	<b>Dĺžka výletu</b>	1 celý deň
	<b>Trasa</b>	187 km
	<b>Cesta</b>	cca 3 hod. 30 min.
	<b>Cena výletu</b>	cca 53 € *  1 dospelá osoba
		Auto (pohon. hmoty)   cca 18 €
		Vstupenky 4x   cca 25 €
		1 jedlo, nápoj, káva   cca 10 €



Zastávka	Aktivity	Km	Lokalita	Doba trvania	Info
<b>ŠTART</b>	Presun (1hod. 30 min.)	95 km	Košice »...» Spišský hrad	9:00 – 10:30	
<b>1</b> zastávka	Návšteva Spiš.hradu		Spišský hrad, 053 61 Zehra	10:45 – 12:00	Máj – september: 9:00 – 18:00 Cena: 3 – 6 € (deti do 6 rokov - zdarma)
	Presun (25 min.)	20 km	Spišský hrad »...» Levoča	12:00 – 12:25	
<b>2</b> zastávka	Obed v Levoči - Bašta		Reštaurácia Kupecká Bašta	12:30 – 13:30	Kukučínova 2, 054 01 Levoča
<b>3</b> zastávka	Prehliadka Levoče - UNESCO		Chrám sv. Jakuba – oltár Majstra Pavla, Námestie Majstra Pavla 55, 054 01 Levoča	13:30 – 14:00	Apríl – október: Po.: 11:30 – 16:00 Ut. – So.: 9:00 – 16:00 / Ne.: 13:00 – 16:00 Cena: 1 – 2 €
	Presun (15 min.)	12 km	Centrum Levoče / káva – reštaurácia U leva	14:00 – 14:30	<a href="http://www.uleva.sk">www.uleva.sk</a>
	Presun (15 min.)	12 km	Levoča »...» Spišská N. Ves	14:30 – 14:45	
<b>4</b> zastávka	Návšteva Spišskej N. Vsi		Veža kostola, Radničné námestie, 052 01 Spišská N. Ves vstupy zabezpečuje infocentrum, Letná 49 <a href="http://www.spisskanovaves.eu/tic">www.spisskanovaves.eu/tic</a>	15:00 – 16:00	Máj – september: Po. – Pi.: 10:00 – 17:00 (hod. vstupy, okrem 14:00), So.: 10:00, 12:00 Ne.: 15:00, 17:00 / Cena: 0,50 – 2 €
	Presun (30 min.)	19 km	Spiš.N.Ves »...» Poráč Park relax centrum	16:00 – 16:30	
<b>5</b> zastávka	Pobyt – Poráč Park Relax centrum a wellness (2 hod.)		Relax v Poráč Parku, ochutnávka piva Buchvald, Poráčska dolina, 053 23 Poráč	16:30 – 18:30	Cena: cca 10 – 15 €
	Večera v Poráč Parku		Poráč Park reštaurácia	18:30 – 19:30	<a href="http://www.poracpark.sk">www.poracpark.sk</a>
	Presun (1 hod. 15 min.)	65 km	Poráč Park »...» Košice / scénická cesta Slovenským rudohorím	19:30 – 20:45	



Spišský hrad,  
053 61 Zehra  
N 48.998550°  
E 20.770266°

## Navštívte jeden z najrozsiahlejších stredovekých hradov Európy

### Spišský hrad (kultúrne dedičstvo UNESCO)

Keď v roku 1241 vpadli do Uhorska Mongoli, ostala tu po nich vyplienená krajina a hladomor. Jedným z mála hradov, ktoré odolali ničivému mongolskému plieneniu, bol práve Spišský hrad, o ktorý okamžite stúpol záujem. Obyváli ho vznešené rody, až kým v roku 1780 nevyhorel. Zatiaľ čo Mongoli do úžasného hradného komplexu na travertínovej kope nemohli nikdy nazrieť, vy tú možnosť máte. Vstúpte a prejdite sa tajomnými chodbami, nahliadnite do stredovekých komnát, zbrojnice, mučiarnie či stredovekej kuchyne. Všetky tieto interiéry sú sprístupnené a zachytávajú dejiny hradu. Určite vás zaujme aj renesančná arkádová chodba s expozíciou historických zbraní a dômyselné hradby, ktoré sa márne pokúšal dobiť aj niekdajší „pan Váhu a Tatier“, Matúš Čák Trenčiansky.



Námestie Majstra Pavla 55,  
054 01 Levoča  
N 49.027348°  
E 20.589344°

## Stredoveká Levoča so zachovalými hradbami a najvyšším oltárom na svete

### Levoča a Majster Pavol

Predstavte si typické stredoveké námestie s radnicou, kostolom a meštianskymi domami, ktoré chránia hradby popretkávané vežami a baštami. Na mesto Levoča tento popis sedí dodnes. Hradobný systém je takmer kompletne zachovaný, z 15 bášť a veží sa zachovalo šesť a okrem toho aj tri brány. Centrálné námestie lemuje vyše 50 meštianskych domov, ktoré prešli od gotickej podoby až do klasicistickej. Váš pohľad upúta ojedinelá radnica v renesančnom slohu, najväčší poklad však ukrýva gotický Chrám sv. Jakuba – neskorogotický oltár sv. Jakuba, ktorý je s výškou 18,6 m najvyšším oltárom svojho druhu na svete. Zhotovili ho z lipového dreva v rokoch 1507 až 1517 v dielni Majstra Pavla z Levoče, ktorý svoju podobizňu zvečnil v jednej zo sôch apoštolov v úchvatnej kompozícii Poslednej večere v predele oltára. Neuveriteľné, však?



Radničné námestie,  
052 01 Spišská Nová Ves  
N 48.943951°  
E 20.567936°

## Najvyššia veža vo východnej Európe

### Kostol Nanebovzatia Panny Márie v Spišskej Novej Vsi

Ak plánujete navštíviť Spiš, bola by škoda, keby ste sa naň nepozreli z veže Kostola Nanebovzatia Panny Márie v Spišskej Novej Vsi, ktorá je najvyššou vežou na Slovensku. Ak nemáte strach z výšok a neodradí vás ani 155 strmých kamenných schodov, naskytnete sa vám nádherný pohľad na mesto a okolité pohoria vrátane Vysokých Tatier. Mimochodom, v neogotickej kostolnej veži sa nachádza i najvyššie položená zvonica s piatimi zvonmi a samotnú vežu zdobí až 7 hodinových ciferníkov, ktoré poháňa jediný hodinový stroj! Najväčší majstri tohto obdobia tu teda svojej povesti neoštali nič dlžní. V trojpodlažnom farskom kostole môžete navyše obdivovať cenné umelecko-historické pamiatky. Tou najstaršou je relikviár v tvare kríža od Mikuláša Gallícusa zo Sieny, ktorý pochádza z prvej polovice 14. storočia a je vysoký 42 cm.



Poráčska dolina,  
053 23 Poráč  
N 48.879857°  
E 20.742305°

## Najlepšia základňa na prieskum Slovenského raja a spišských pamiatok

### PORÁČ Park relax & sport centrum

Či už vás lákajú nádherné turistické chodníky Slovenského raja, tajuplné chodby Spišského hradu alebo kultúrno-historické dedičstvo Levoče, Spišskej Novej Vsi a ďalších okolitých miest – PORÁČ Park relax & sport centrum je ideálnou základňou, z ktorej môžete naplánované výlety podniknúť. Toto rekreačné stredisko je situované v tesnej blízkosti Slovenského raja. Zatiaľ čo v lete môžete využiť aj cyklistické trasy, v zime vám aktívny odpočinok ponúkajú lyžiarske svahy. A keby ste to s aktívnym oddychom náhodou prehrali, môžete si odpočinúť v relaxačnom bazéne alebo vo vírivke. Ak máte chuť urobiť niečo pre svoje zdravie a imunitný systém, využite suchú alebo parnú saunu. Ozajstní fajnšmekri majú k dispozícii čokoládové masáže alebo masáže sopečnými kameňmi, ktoré si radi užívajú už starí Čiňania.



Tokaj










## 3

# NASAJTE ATMOSFÉRU KOŠÍC A UNIKÁTNYCH TOKAJSKÝCH VINÍC Z BLÍZKA I Z KOŠA TEPOVZDUŠNÉHO BALÓNA

## TRASA

**Košice » Tokaj » Vínna pivnica J&J Ostrožovič a jacuzzi**  
**» Let balónom » Košice (centrum mesta a Dóm sv. Alžbety)**

	<b>Ideálne pre</b>	páry, individuálne skupiny
	<b>Dĺžka výletu</b>	1,5 - 2 dni
	<b>Trasa</b>	138 km
	<b>Cesta</b>	cca 2 hod. 30 min.
	<b>Cena výletu</b>	cca 230 € *   1 dospelá osoba
		Auto (pohon. hmoty)   cca 13 €
		Ubytovanie 1 noc   cca 35 €
		Vstupenky 1x   cca 12 €
		Let balónom 1x   cca 150 €
		2 jedlá, nápoj, káva   cca 20 €



 Zastávka	 Aktivita	 Km	 Lokalita	 Doba trvania	 Info
 I. deň	Presun (1 hod. 15 min.)	70km	Košice »...» Malá Trňa, Veľká Trňa (Tokaj)	15:00 – 16:15	<a href="http://www.ostrozovic.sk">www.ostrozovic.sk</a>
<b>1</b> zastávka	Prehliadka Tokajských víníc		Ubytovanie v Tokaji / 1 noc	17:00 – 18:00	<b>J &amp; J Ostrožovič</b> , Nižná 233/1, 076 82 Veľká Trňa <b>Macik winery</b> , Medzipivničná 23, 076 82 Malá Trňa, <a href="http://www.tokajmacik.sk">www.tokajmacik.sk</a>
	Večera v Tokaji		Tokajské vinice - ochutnávka vo vinici	18:30 – 19:30	<a href="http://www.ostrozovic.sk">www.ostrozovic.sk</a>
<b>2</b> zastávka	Ochutnávka vo vinnej pivnici		Vinárstvo Ostrožovič – reštaurácia	19:30 – 20:45	Cena: 12 – 48 €
<b>3</b> zastávka	Relax v morskej vode		Vínna pivnica Ostrožovič		<a href="http://www.ostrozovic.sk">www.ostrozovic.sk</a>
 II. deň	Tokaj - Košice		Večerný bazén a jacuzzi		<a href="http://www.ostrozovic.sk">www.ostrozovic.sk</a>
<b>4</b> zastávka	Vyhliadkový let balónom		Let balónom nad vinicami (ADS Balooning)	7:00 – 9:00	Cena: 150 – 240 €, rezervujte si let na <a href="http://www.balon.sk">www.balon.sk</a>
	Presun (1 hod. 15 min.)	68km	Veľká Trňa (Tokaj) »...» Košice	10:00 – 11:15	<a href="http://www.booking.com">www.booking.com</a>
<b>5</b> zastávka	Obed v centre Košíc		Ubytovanie v Košiciach	12:30 – 13:30	<a href="http://www.medmalina.sk">www.medmalina.sk</a>
			Reštaurácia Med Malína (tradičná kuchyňa), Hlavná 81, 040 01 Košice		<b>Pozrite tiež:</b> <a href="http://www.tripadvisor.com">www.tripadvisor.com</a>
<b>6</b> zastávka	Prehliadka mesta		Centrum Košíc – výstup na vežu – Dóm sv. Alžbety	14:00 – 15:30	<b>Veža otvorená:</b> Po. – Št., Ne. do 18:00, Pi. – So. do 17:00 / Cena: 1,50 €



TOKAJ MACIK WINERY  
Medzipivničná 23,  
076 82 Malá Trňa  
N 48.45651°  
E 21.67822°

## Navštívte Tokaj a ochutnajte víno kráľov

### Tokajská vinohradnícka oblasť

Hoci sa víno a všetko, čo s ním súvisí, spája najčastejšie s Francúzskom, aj samotný Ľudovít XIV. dal neraz prednosť dovozovému moku z Tokaja a neskôr ho dokonca označil za víno kráľov. Oblubovali ho aj ruskí cári, ktorí mali v petrohradských pivniciach vždy aj nejaký starší ročník tokajského. Vinohradnícka oblasť Tokaj je dnes najmenšou, ale azda najromantickejšou zo šiestich vinohradníckych oblastí Slovenska. Len si to predstavte. Slnkom zaliate kopce lemované viničami, stredoveké tokajské pivnice vytesané do hĺbky 8 až 16 metrov s malými dubovými sudmi, v ktorých zreje unikátne – prírodné sladké – víno. Základnými tokajskými odrodami hrozna sú Furmint, Lipovina a Muškát žltý. Príďte teda a ochutnajte jedinečné víno, ktoré svojou chuťou pohlánilo aristokratov z francúzskeho kráľovského dvora i cárske Rusko.



J & J Ostrožovič, Nižná 233,  
076 82 Veľká Trňa  
N 48.466143°  
E 21.676236°

## Popredný tokajský vinohrad ponúka ubytovanie s jacuzzi

### Vínna pivnica J & J Ostrožovič a jacuzzi

Predstavte si jesenné ráno na Tokaji s typickou hmlou. Vďaka dlhjej slnečnej jeseni sú už bobule viniča zhozienkovatené a koncentrujú sa v nich cukry i buketné látky. Zanedlho z nich vznikne vynikajúce tokajské víno, ktoré je špecifické prírodnou sladkosťou a jantárovou farbou. Ak túto jedinečnú vinohradnícku oblasť plánujete navštíviť a radi by ste z nej ochutnali to najlepšie, zamierťe do Veľkej Trne, kde nájdete sympatické rodinné vinárstvo J & J Ostrožovič. Zostúpte po dlhých schodoch do 13 metrov hlbkej pivnice obrastenej typickou čiernou plesňou a osvetlenej iba mihotavými plamienkami sviečok a objavte jej desať až päťdesiatročné poklady. Priamo v pivnici môžete ochutnať miestne odrody i tokajské výbery a keby vás náhodou ochutnávka priiši „unavila“, môžete sa ubytovať priamo vo vinohrade, ktorý disponuje aj bazénom a jacuzzi!



## Let teplovzdušným balónom – zážitok na celý život!

Nasadnúť do balóna, odlepiť sa od zemského povrchu i pozemských problémov a nechať sa unášať vetrom – to je zážitok na celý život. Počiatkový adrenalín po chvíľi vystrieda úžas z pohľadu na krajinu z vtáčej perspektívy. Či už poletíte samostatne, s milovaným partnerom, alebo rovno s celou rodinou, budete o tom hovoriť ešte dlho po pristátí na pevnú zem. Organizáciu, prípravu i realizáciu letu zabezpečuje spoločnosť ADS ballooning, stačí si vybrať termín letu a miesto štartu. Let trvá približne hodinu a končí malým ceremoniálom pre prvoletcov, na ktorom získate certifikát prvoletca. Nesmie chýbať ani tradičný pohárik šampanského, ktorým kedysi francúzska aristokracia upokojovala farmárov, keďže obyčajne pristávala na ich plodinách. Hrozi však riziko, že si to budete chcieť zopakovať znova a znova.



Hlavná ulica,  
040 01, Košice  
N 48.717862°  
E 21.259522°

## Centrum Košíc ponúka neuveriteľnú koncentráciu historicko-kultúrnych pamiatok

Ak ste do Košíc zavítali kvôli histórii a kultúre, trafili ste do čierneho! Ani nemusíte opustiť centrum mesta a aj tak budete potrebovať celý deň, ak nie dva, aby ste videli aspoň tie najkrajšie pamiatky. Historické centrum s prekrásnou šošovkovitou Hlavnou ulicou lemuje množstvo nádherných historických budov vrátane úchvatných palácov, ktoré sú sami o sebe pozoruhodnými múzeami. Dominantou mesta je gotický Dóm sv. Alžbety, ktorý je najväčším kostolom na Slovensku a zároveň najvyššie ležiacou katedrálou západného typu v Európe. V interiéri kostola si osobitnú pozornosť zaslúži hlavný 4-krídlový oltár sv. Alžbety postavený v rokoch 1474 až 1477, či jediný celokovový oltár v Európe, ktorý bol údajne odliaty zo zbraní z 1. svetovej vojny. Okrem toho môžete obdivovať viaceré vzácne relikvie a reliéfy, prípadne využijete ojedinelú možnosť – vyjsť po Kráľovskom schodisku, ktoré je jedno z piatich dvojitých točitých schodísk z obdobia gotiky v Európe.







*Slovenský raj*

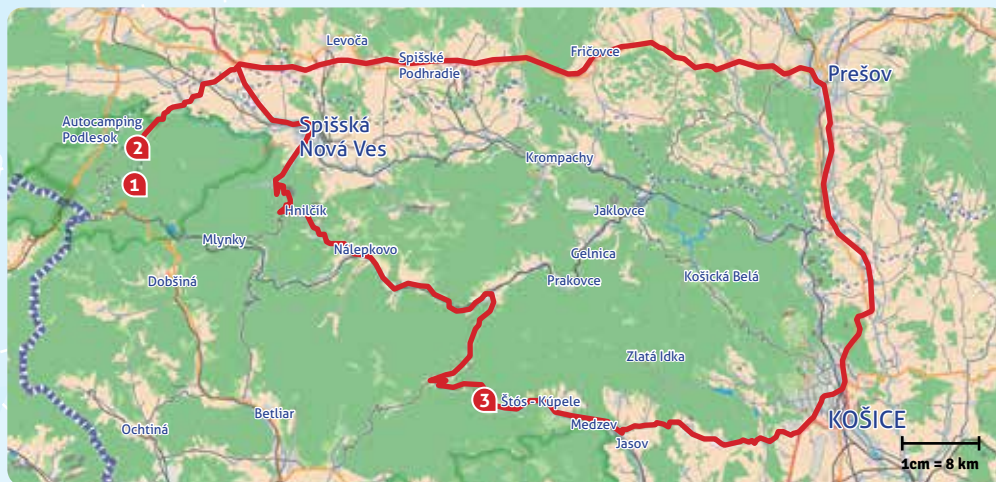
## 4

# NÁVŠTEVA SLOVENSKEHO „BIBLICKÉHO“ RAJA POVZBUDÍ DUCHA A KLIMATICKÉ KÚPELE ZASA TELO


## TRASA

**Košice** » Podlesok/Hrabušice (Slovenský raj)  
 » Kúpele Štós (wellness Vitálny svet) » **Košice**

	<b>Ideálne pre</b>	<i>páry, individuálne skupinky</i>
	<b>Dĺžka výletu</b>	<i>1 celý deň</i>
	<b>Trasa</b>	<i>238 km</i>
	<b>Cesta</b>	<i>cca 4 hodiny</i>
	<b>Cena výletu</b>	<i>cca 52 €*/1 dospelá osoba</i>
		<i>Auto (pohon. hmoty)   cca 22 €</i>
		<i>Vstupenky 3x   cca 20 €</i>
		<i>1 jedlo, nápoj, káva   cca 10 €</i>



Zastávka	Aktivita	Km	Lokalita	Doba trvania	Info
	<b>ŠTART</b>	<i>Presun (1 hod. 45 min.)</i>	<b>Košice</b> »...» Podlesok 892/67, 053 15 Hrabušice Autobusom SAD alebo autom – parkovisko	<i>8:30 – 10:15</i>	<i>parkovisko: 0,50 €/hodina</i>
<b>1</b>	<b>zastávka</b>	<i>Turistický výstup</i> <i>Trvanie túry: 4 hod. 15 min.</i>	<i>Tiesňavou Suchá Belá</i> <b>Trasa:</b> Podlesok » Suchá Belá - vrch (2 hod.) » Pod Vtáčim hrbom (1/2 hod.) » Kláštorisko (1/2 hod.) » Pod Kláštoriskom (1/4 hod.) » Hrdlo Hornádu (3/4 hod.) » Podlesok (1/4 hod.)	<i>10:30 – 15:00</i>	<i>www.vraji.sk</i> <i>vstup do rokliny: 1 – 2 €</i>
<b>2</b>	<b>zastávka</b>	<i>Občerstvenie</i> <i>Presun (1 hod. 30 min.)</i>	<b>Podlesok – Spišská koliba</b> <b>Podlesok</b> »...» <b>Kúpele Štós</b>	<i>15:00 – 16:00</i> <i>16:00 – 17:30</i>	<i>cez Spišskú N. Ves - Smolník</i>
<b>3</b>	<b>zastávka</b>	<i>Pobyt – vitálny svet (2 hod.)</i> <i>Presun (1 hod. 15 min.)</i>	<b>Kúpele Štós – relax vo wellnesse Vitálny svet</b> <b>Kúpele Štós</b> »...» <b>Medzev</b> »...» <b>Košice</b> Scénická cesta Slovenským rudohorím do Košíc	<i>17:30 – 19:30</i> <i>19:45 – 21:00</i>	<i>Cena: 13 – 15 €, <a href="http://www.kupele-stos.sk">www.kupele-stos.sk</a></i>



Podlesok 67,  
053 15 Hrabušice  
N 48.965829°  
E 20.385769°

## Divoká krása pripomínajúca biblický raj


### Podlesok – tiesňava Suchá Belá (Slovenský raj)

Neďaleko Košíc leží Národný park Slovenský raj, tajomný svet, ktorý ukrýva nepredstaviteľnú prírodnú náheru. Romantické vodopády, ktoré sa lámu na dne tak trochu strašidelných roklin, rozprávkové kaskády i „obnažené“ skalnaté útesy, na ktorých si budete chcieť aspoň na chvíľu posediť a pozorovať nádherné bukovo-jedľové lesy. Najlepšie to vystihol Gustáv Nedobry, významný organizátor slovenskej turistiky, ktorý ešte v 20. rokoch minulého storočia prirovnal divokú prírodu Slovenského raja k raju biblickému. Odporúčame vám hlavne najnavštevovanejšiu tiesňavu Suchá Belá. Prechod tiesňavou začína v Podlesku a už po niekoľkých metroch pohodlnej lesnej cesty narazíte na prvé drevené a železné rebriky, ktoré striedajú reťaze, stúpadlá či lávky. Prechod tiesňavou však zvládnete aj s deťmi.



## Do kúpeľov sa nechodí iba liečiť Klimatické Kúpele Štós (Vitálny vodný svet)

„Pred každým dôležitým rozhodnutím je rozumné dopriať si najprv trochu relaxácie a oddychu,“ povedal svetoznámy brazílsky spisovateľ Paulo Coelho. A práve klimatické Kúpele Štós, ktoré ležia vo Volovských vrchoch Slovenského rudohoria, sú široko-ďaleko tým najideálnejším miestom na oddych. Nájdete tu komplex vodných a parných kúpeľov s množstvom atrakcií, vrátane bylinkovej, eukalyptovej a finskej sauny, vitálneho dažďa, vodnej cesty, hydromasážneho bazéna či tepidária. Oddychovať môžete aj v lesoparku s vyše 200 druhmi vzácnych drevín a kvetov, s umelým potôčikom a okúzľujúcimi kaskádami s fontánou. Či už teda stojíte pred dôležitým rozhodnutím, alebo si chcete len tak poleňošiť s partnerom alebo aj s celou rodinou, v Kúpeľoch Štós nájdete všetko na jednom mieste.



Štós - kúpele 235,  
044 26 Štós  
N 48.721043°  
E 20.791081°

# *Spišská Nová Ves*











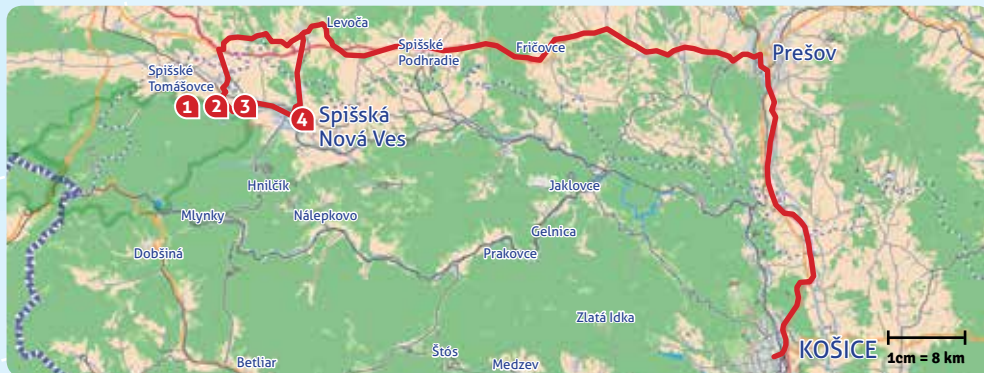
5





# PONÚKAME VÁM UNIKÁTNY VÝHLAD NA SLOVENSKÝ RAJ I TATRY A BLAHODARNÉ ÚČINKY SAUNOVANIA


## TRASA

**Košice** » výstup na Tomášovský výhľad » Hotel Čingov (vitálny svet) » **Košice**

-  **Ideálne pre** páry, rodiny s deťmi, individuálne skupinky
-  **Dĺžka výletu** 1 celý deň
-  **Trasa** 228 km
-  **Cesta** cca 3 hodiny 35 min.
-  **Cena výletu** cca 56 € \*| 1 dospelá osoba
-  **Auto (pohon. hmoty)** | cca 22 €
- Vstupenky 3x** | cca 24 €
- 1 jedlo, nápoj, káva** | cca 10 €



 Zastávka	 Aktivita	 Km	 Lokalita	 Doba trvania	 Info
 <b>ŠTART</b>	Presun (1 hod. 40 min.)	115 km	Košice »...» Čingov (Smižany) Autobusom SAD alebo autom – parkovisko	8:30 – 10:10	Čingov – parkovisko: 0,50 € / hodina
<b>1</b> zastávka	Turistický výstup Trvanie túry: 3 hod. 10 min.	10 km	Na Tomášovský výhľad <b>Trasa: Čingov » Tomášovský výhľad (1 hod.) » Trstený potok » Letanovský mlyn (3/4 hod.) » rázč. Pod Tomášovským výhľadom (3/4 hod.) » rázcestie Biely potok (5 min.) » Lesnica (25 min.) » Čingov (10 min.)</b>	10:30 – 14:00	vstup do rokliny 1 – 2 €
<b>2</b> zastávka	Presun (10 min.) Občerstvenie / Obed	5 km	Čingov »...» Penzión Lesnica, Čingov 113, 053 11 Smižany Penzión Lesnica	14:30 – 14:40 14:45 – 15:45	
<b>3</b> zastávka	Presun (5 min.) Pobyt - wellness (2 hod.)	2 km	Penzión Lesnica »...» Hotel Čingov Wellness Hotel Čingov – Wellness, Hotel Čingov 1090, 05311 Smižany	15:45 – 15:50 16:00 – 18:00	<a href="http://www.hotelcingov.sk">www.hotelcingov.sk</a> Cena - wellness: 16 – 19 € Cena - bazén: 6 – 8 €
<b>4</b> zastávka	Presun (15 min.) možnosť 1 Večera	8 km	Hotel Čingov »...» Spišská Nová Ves Nostalgie restaurant, Letná 49, 052 01 Spišská N. Ves	18:15 – 18:30 18:30 – 19:30	<a href="http://www.nostalgie.sk">www.nostalgie.sk</a>
	Presun (20 min.) možnosť 2 Večera	21 km	Hotel Čingov »...» Levoča Reštaurácia Kupecká Bašta, Kukučínova 2, 054 01 Levoča	18:15 – 18:35	<a href="http://www.kupeckabasta.sk">www.kupeckabasta.sk</a>
	Presun (1 hod. 30 min.)	104 km	Spišská N.Ves »...» Levoča »...» Košice	19:30 – 21:00	Cez Levoču, Prešov (diaľnica D1)



Štart: Penzión Lesnica,  
Čingov - Hradisko 113,  
053 11 Smižany  
N 48.944779°  
E 20.485312°

## Navštívte najkrajšiu slovenskú galériu


### Výstup na Tomášovský výhľad

Ak prídete do galérie, obvyčajne v nej môžete obdivovať maliarske či sochárske umenie. My vás však pozývame do inej galérie. Sú v nej vystavené „kúsky“, ktoré neprekoná talent ani toho najväčšieho majstra. S prírodou sa totiž súperiť nedá. Reč je o Tomášovskom výhlade, fascinujúcom skalnom bloku s dĺžkou viac než 200 m, ktorý sa týči nad riekou Hornád až do výšky 146 metrov. Lavicové skalné bloky vytvárajú unikátne terasy, z ktorých sa vám naskytne veľkolepý výhľad na územie Slovenského raja a Vysokých Tatier. Samotná skalná galéria je porastená trávnatými spoločenstvami a reliktnými porastami nádherné pokrútených borovíc. Nie náhodou je Tomášovský výhľad najpopulárnejším vyhlídkovým miestom celého Slovenského raja.



## Posilňujúce saunovanie pri bráne raja Hotel Čingov (Vitálny svet)

Už Hippokrates, otec modernej medicíny, povedal: „Dajte mi moc vytvoriť horúčku a vyliečim všetky choroby.“ Dnes už vieme, že chorí ľudia do sauny nepatria a jej význam spočíva hlavne v prevencii. Dovoľte nám teda, aby sme výrok najslávnejšieho starovekého lekára trošku upravili: „Dajte mi moc vytvoriť horúčku a dokážem predísť vzniku všetkých chorôb.“ Saunovanie totiž utužuje imunitu, posilňuje ochranu proti infekciám, upravuje krvný tlak, čistí pokožku a podporuje vznik nových buniek, povzbudzuje hypofýzový i obličkový systém a lahodí aj dýchacím cestám. Navštívte teda Hotel Čingov pri Smižanoch, ktoré sú – mimochodom – východnou vstupnou bránou do Slovenského raja. Vitálny svet hotela ponúka klasickú fínsku a parnú saunu, infrasaunu či dokonca soľnú alebo eukalyptovú saunu.



Wellness a kongres hotel Čingov,  
Hotel Čingov 1090,  
05311 Smižany  
N 48.948037°  
E 20.490539°







*Jasovská jaskyňa*

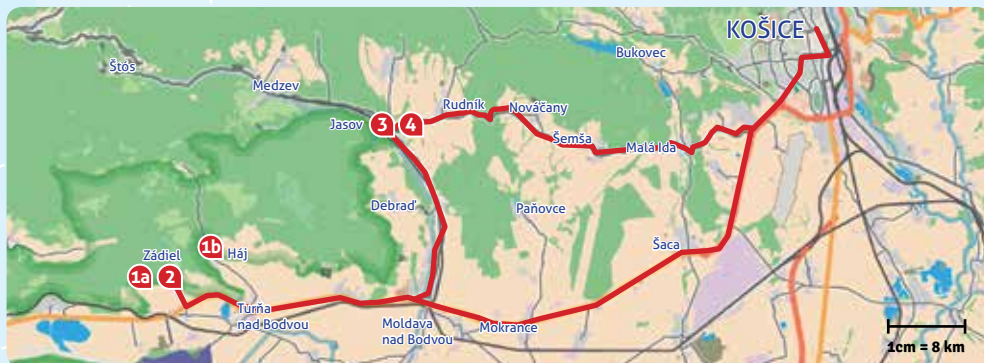
## 6

# SLOVENSKÝ KRAS UKRÝVA ROMANTICKÉ TIESŇAVY, NÁDHERNÉ VODOPÁDY I JASKYŇU SVETOVÉHO VÝZNAMU

## TRASA

**Košice** » Zádielska tiesňava » Hájska tiesňava a vodopády » Jasovská jaskyňa (UNESCO) » **Košice**

	<b>Ideálne pre</b>	páry, rodiny s deťmi, individuálne skupinky
	<b>Dĺžka výletu</b>	1 celý deň
	<b>Trasa</b>	96 km
	<b>Cesta</b>	cca 1 hodina 45 min.
	<b>Cena výletu</b>	cca 26 € * / 1 dospelá osoba
		Auto (pohon. hmoty)   cca 9 € Vstupenky 2x   cca 7 € 1 jedlo, nápoj, káva   cca 10 €



Zastávka	Aktivita	Km	Lokalita	Doba trvania	Info

### A Zádielska tiesňava

	Presun (44 min.)	44 km	Košice »...» Zádiel 16, 044 02 Zádiel	9:00 – 9:45	Parkovisko, zastávka SAD
<b>1</b> zastávka	Turistický výstup Trvanie túry: 3 hod. 15 min.	11 km	Zádielskou tiesňavou Trasa: Zádiel » Zádielska dolina - horáreň (1 hod.) » Na Skale (1/2 hod.) » Zádiel (1 3/4 hod.)	10:00 – 13:30	vstup do tiesňavy + parkovisko: 1,50 €

### B Hájska tiesňava s vodopádmi (vedľa Zádielu)

	Presun (45 min.)	45 km	Košice »...» Hájska	9:00 – 9:45	044 02 Hačava, Slovensko
<b>1</b> zastávka	Turistický výstup Trvanie túry: 30 min. až 1 hod. 30 min.	3 km	Hájska tiesňava a Hájske vodopády Trasa: Hájska » Hájske vodopády » Hačava » Hájska		
<b>2</b> zastávka	Občerstvenie Presun (25 min.)	23 km	Zádiel – Bistro Zádiel »...» Jasovská jaskyňa, 044 23 Jasov	13:30 – 14:00 14:00 – 14:30	Obec Zádiel sa nachádza 2km od obce Hájska <a href="http://www.ssj.sk">www.ssj.sk</a>
<b>3</b> zastávka	Prehliadka jaskyne		Jasovská jaskyňa (UNESCO)	15:00 – 15:45	Jún – august: 9:00 – 16:00 Apríl / máj / september: 10:00 – 14:30 hodinové vstupy / Cena: 2,50 – 5 €
<b>4</b> zastávka	Občerstvenie Presun (45 min.)	42 km	Reštaurácia pri jaskyni Jasovská jaskyňa »...» Košice	16:00 – 17:00 17:00 – 17:45	



Zádiel 16,  
044 02 Zádiel  
N 48.617685°  
E 20.832304°

## Romantická tiesňava ukrýva najvyššiu skalnú vežu na Slovensku

### Zádielska tiesňava

Zádielska tiesňava láka už z diaľky. Dolina vrezaná do vápencovej planiny svojim „ostrým rezom“ pripomína nórske fjordy. Vkročiť do tejto tiesňavy, ktorá vznikla erozívnou činnosťou potoka Blatnica, je ako vstúpiť do iného sveta. Cesta je miestami široká len 10 m a vápencové bloky po oboch bokoch dosahujú výšku aj 400 m. Túto fascinujúcu trasu spájajúcu dve kotliny pritom využívali už pravekí ľudia. Ktovie, či v niektorej zo 120 jaskýň aj neprebývali. Dnes tam žijú už len netopiere, ktoré večer môžete vidieť v húfoch. A ak budete naozaj pozorní, možno zahliadnete rysa alebo orla kráľovského. Rozhodne však neprehliadnete Cukrový homolu, najvyšší vežovitý skalný útvar na Slovensku. Tá poteší nielen návštevníkov, ale aj lezcov, ktorým sa z vrchu veže naskytne neopísateľný výhľad.


## Vyrazte s rodinou či priateľmi na pekačku medzi vodopády

### Hájska tiesňava a vodopády

Aj vy ste zvykli v detstve chodiť na rodinné pekačky? Otec chystal špekáčiky alebo slaninu, mama zeleninu, zatiaľ čo deti zvykli hľadať suché konáriky na oheň. Vráťte sa k tejto tradícii. Či už vyrazíte s rodinou, priateľmi alebo vo dvojici, nebudete ľutovať. Navyše pre vás máme dokonalý tip. Necelú hodinu autom od Košíc leží obec Hájska, ktorá vedie do Hájskej tiesňavy, jednej z najúžasnejších dolín Slovenského krasu. Unikátna je hlavne početnými vodopádmi. Oplatí sa zastaviť aj pri Čertovom moste a úzkou cestičkou zísť dolu, kde sa nachádza najvyšší z vodopádov, má až 7 m. Ale hlavne, nájdete tu miesta, kde je povolené pekať. Pohľad na šťastné deti fúkajúce do pahreby či romantická chvíľa s partnerom pri ohni – na takéto okamihy sa nezabúda.



044 02 Hačava  
N 48.642737°  
E 20.847673°



Jasovská jaskyňa,  
044 23 Jasov  
N 48.677076°  
E 20.977195°

## Úchvatný jaskynný komplex, v ktorom dýcha história

### Jasovská jaskyňa (prírodné dedičstvo UNESCO)

Píše sa 13. storočie a krajinu východného Slovenska – vtedy Horného Uhorska – plienia hordy Tatárov. V temných komnatách jaskyne čužia zbedačení obyvatelia a dúfajú, že ich úkryt lúpežnícke vojská nenájdu. Aj takéto výjavy si pamätá Jasovská jaskyňa. V súčasnosti je už, samozrejme, perfektne osvetlená, a tak v nej môžete obdivovať mimoriadne bohatú kvapľovú výzdobu. Pozornosť pútajú najmä typické stalagmity pripomínajúce pagody, „kamenné“ vodopády, bubny a iné formy, ako aj záhadný bratrický nápis z 15. storočia. Mimochodom, zimuje tu až 19 druhov netopierov! Vďaka svojmu významu bola jaskyňa dokonca zaradená do Zoznamu svetového prírodného dedičstva UNESCO. Pamäť jaskyne pritom siaha oveľa hlbšie než do 13. storočia. Ešte z čias neolitu si pamätá jaskynné medvede či hyeny, a tak je dnes zároveň významným paleontologickým náleziskom.



An aerial photograph of a rocky riverbank. In the upper left, a group of people is gathered on a sandy and rocky shore, with a colorful beach umbrella. A yellow kayak is in the water nearby. The river flows from the top left towards the bottom right. The right side of the image is overlaid with a dark green background featuring a large, stylized, light green graphic element resembling a knot or a complex geometric shape, with white dashed lines tracing its outline.

*Vápencový lom Beňatina*

## 7

# PRÍRODNÉ I HISTORICKO-KULTÚRNE POKLADY UKRYTÉ BLÍZKO UKRAJINSKÝCH HRANÍC

## TRASA

**Košice » Morské oko (Vihorlat) »  
Ruská Bystrá a Inovce – drevené kostolíky »  
» Lom Beňatina » Košice**

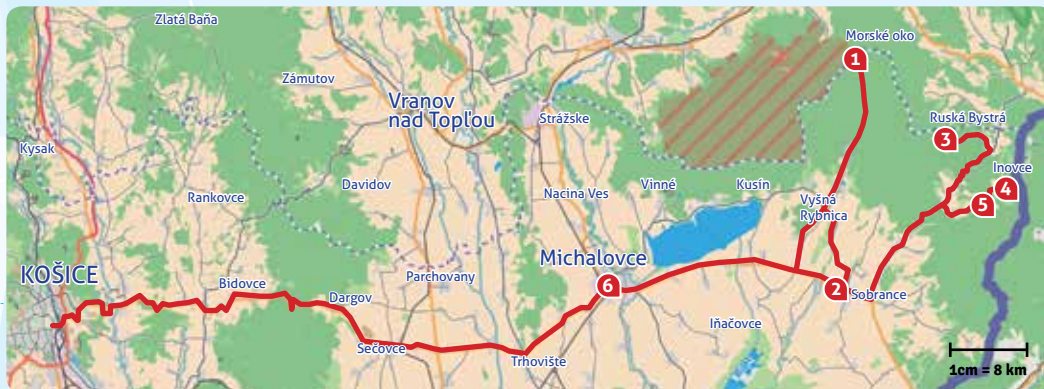
**Ideálne pre** páry, rodiny s deťmi,  
individuálne skupinky

**Dĺžka výletu** 1 celý deň

**Trasa** 266 km

**Cesta** cca 5 hodín

**Cena výletu** cca 37 € \* / 1 dospelá osoba  
Auto (pohon. hmoty) / cca 25 €  
Vstupenky 1x / cca 2 €  
1 jedlo, nápoj, káva / cca 10 €



Zastávka	Aktivita	Km	Lokalita	doba trvania	Info
<b>START</b>	Presun (1 hod. 50 min.)	96 km	Košice »...» Morské oko – Vihorlat / auto – parkovisko	8:30 – 10:20	Morské oko, 072 41 Vyšná Rybnica
<b>1 zastávka</b>	Pešia túra náučným chodníkom Trvanie prechádzky: 1 hod. 30 min.	8 km	Morské oko – sopečné jazero vo Vihorlatských vrchoch	10:30 – 12:30	
	Presun (30 min.)	23 km	Náučný chodník Morské oko		
<b>2 zastávka</b>	Obed Presun (30 min.)	25 km	Reštaurácia - Penzión Maňa, Štefánikova 1, 073 01 Sobrance	12:30 – 13:00 13:00 – 14:15	facebook.com/restauraciamana
	Presun (30 min.)	15 km	Sobrance »...» Ruská Bystrá (drevené kostolíky)	14:15 – 14:45	
<b>3 zastávka</b>	Prehliadka Presun (30 min.)	15 km	Drevený kostolík UNESCO – Ruská Bystrá	15:00 – 15:30	Ruská Bystrá 38, 072 64
	Presun (5 min.)	3 km	Ruská Bystrá »...» Inovce	15:30 – 16:00	dostupný len z vonku
<b>4 zastávka</b>	Prehliadka Presun (5 min.)	3 km	Drevený kostolík – Inovce	16:00 – 16:30	Inovce 26, 072 64
	Presun (45 min.)	40 km	Inovce »...» Beňatina	16:30 – 16:35	dostupný len z vonku
<b>5 zastávka</b>	Prehliadka Presun (45 min.)	40 km	Vápencový lom Beňatina	16:35 – 17:30	Lom Beňatina, 072 64 Beňatina
	Presun (1 hod. 10 min.)	65 km	Lom Beňatina »...» Michalovce	17:30 – 18:15	
<b>6 zastávka</b>	Večera		Wiking PG Pub Restaurant – Michalovce (centrum)	18:30 – 19:30	Nám. osloboditeľov 72, 071 01 Michalovce, www.wiking.sk
	Presun (1 hod. 10 min.)	65 km	Michalovce »...» Košice	19:30 – 20:40	



Morské oko,  
072 41 Vyšná Rybnica  
N 48.906730°  
E 22.202799°

## Blankytná slza v tvári bukového pralesa


### Morské oko (Vihorlat)

Slávny anglický spisovateľ Charles Dickens hovoril, že by sme sa za svoje slzy nemali hanbiť. Pozývame vás teda k tej najkrajšej, akú na Slovensku máme. Reč je o Morskom oku vo Vihorlatských vrchoch, ktoré patrí k divom našej krajiny. Hoci má v názve oko, z istých výhľadov pripomína skôr blankytnú slzu. Za svoj prívlastok vďačí krásnej bledomodrej hladine, ktorá pripomína more. Celé jazero sa dá obísť dookola po upravenej ceste, takže ak hľadáte nenáročnú turistiku pre deti, práve ste našli. Náročnejší turisti môžu vyjsť na Sninský kameň, ktorý sa týči nad jazeroom vo výške 1006 m. n. m. Z plochého vrcholu zvyšku lávového prúdu sa vám naskytne nádherný pohľad na jazero i bukové pralesy Karpát, ktoré sú zapísané do Zoznamu svetového prírodného dedičstva UNESCO.

## Duch byzantských obradov je v drevených kostolíkoch stále živý

### Ruská Bystrá a Inovce – drevené kostolíky (UNESCO)

Píše sa polovica 18. storočia a v drevenom gréckokatolíckom kostolíku vysedávajú veriaci, čakajúci na rannú liturgiu. Oproti nim stojí bohato zdobený ikonostas, cez ktorý vchádza kňaz v honosnom rúchu a začína obrady. Podľa byzantskej tradície sa otočí chrbtom k veriaciom a tvárou k ikonostasu. Všetci prítomní sú tak otočení smerom na východ... V Ruskej Bystrej môžete ešte aj dnes obdivovať pôvodný drevený Chrám Prenesenia ostatkov sv. Mikuláša, ktorý bol v rokoch 1720 – 1730 postavený bez jediného klinca! Spolu s ďalšími 7 drevenými kostolmi Karpatského oblúka je dokonca zapísaný do Zoznamu svetového kultúrneho dedičstva UNESCO. Neďaleko ležiace Inovce ukrývajú ďalší drevený Kostol sv. Michala Archanjela, ktorý bol postavený v roku 1836. Navštívte tieto unikátne sakrálne zrubové stavby z ručne tesaných trámov postavené bez jediného klinca a nechajte sa očariť mystickými ikonami i majstrovstvom dedinských tesárov a kováčov, o ktorom tu do dnes svedčia prekrásne drevorezby a mohutné kovové kríže.



Drevený chrám,  
Inovce 26, 072 64  
N 48.824380°  
E 22.357508°

Drevený chrám,  
Ruská Bystrá 38, 072 64  
N 48.856037°  
E 22.296730°



Lom Beňatina,  
072 64 Beňatina  
N 48.813848°  
E 22.342276°

## Malé Chorvátsko láka priezračnou vodou a súkromím

### Lom Beňatina

Ak radi navštevujete opustené miesta, ktoré sú jedinečné svojimi prírodnými alebo kultúrne-historickými pokladmi, ale pre väčšinu ľudí sú takpovediac neznáme, Lom Beňatina vás určite nesklame. Ide o jazierko v bývalom vápencovom lome, medzi obcami Beňatina a Inovce, ktoré svojou priezračnou vodou s tyrkysovými odtieňmi pripomína Plitvičké jazerá, a preto sa nazýva aj Malé Chorvátsko. Navštevníkov tu väčšinou spočítate na prstoch dvoch rúk, takže ide o skutočnú turistickú lahôdku, o ktorej vie len málokto. Kúpanie je sice v lome zakázané, ale kúzlou krištáľovo čistej vody je aj tak najsilnejšie pri pohľade z okolitých skál, ideálne pri západe slnka. Zaujímavosťou je aj 5-metrová červená škvrna na útese. Miestni veria, že ide o skamenelinu pravekej veľryby.





*Krásna Hôrka*









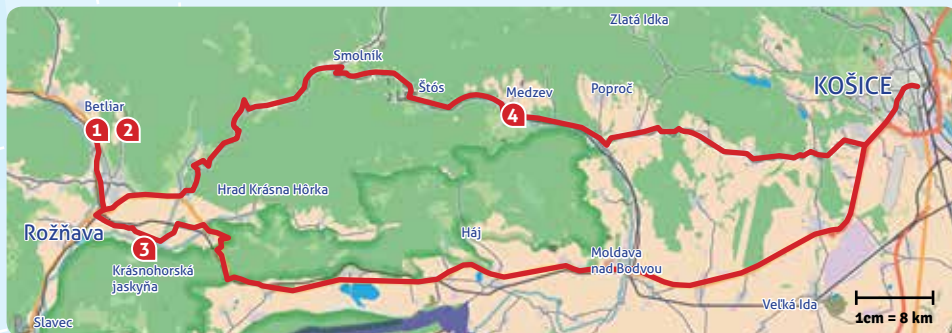
8








# NEVŠEDNÉ JASKYNNÉ DOBRODRUŽSTVO A NAJZACHOVALEJŠIE SÍDLA UHORSKEJ ARISTOKRACIE


## TRASA

**Košice** » Krásnohorská jaskyňa » Kaštiel' Betliar a anglický park » hrad Krásna Hôrka » **Košice**

-  **Ideálne pre** páry, individuálne skupinky
-  **Dĺžka výletu** 1 celý deň
-  **Trasa** 173 km
-  **Cesta** cca 3 hodiny 15 min
-  **Cena výletu** cca 45 €\*/ 1 dospelá osoba
-  **Auto (pohon. hmoty) | cca 16 €**
- Vstupenky 2x | cca 19 €**
- 1 jedlo, nápoj, káva | cca 10 €**



 Zastávka	 Aktivita	 Km	 Lokalita	 Doba trvania	 Info
 <b>ŠTART</b>	Presun (1 hod. 15 min.)	80 km	Košice »...» Kaštiel' Betliar, Lesná 6, 049 21 Betliar	9:00 – 10:15	
<b>1 zastávka</b>	Návšteva kaštiela		Kaštiel' Betliar a anglický park	10:30 – 12:00	
<b>2 zastávka</b>	Obed		Penzión pri Kaštieli Betliar, Kaštiel'na 16, 049 21 Betliar	12:00 – 13:30	
	Alternatíva po otvorení hradu Krásna Hôrka v r. 2018	17 km	Betliar »...» Krásna Hôrka Návšteva hradu Krásna Hôrka		Hrad je pre rekonštrukciu zatvorený. Plánované otvorenie je v roku 2018.
	Presun (15 min.)	9 km	Krásna Hôrka »...» Krásnohorská jaskyňa		
	Presun (20 min.)	15 km	Betliar »...» Krásnohorská jaskyňa, Penzión Jozefína, Krásnohorská Dlhá Lúka 113, 049 45	13:45 – 14:05	štart v Penzióne Jozefína
<b>3 zastávka</b>	Prehliadka jaskyne so sprievodcom		Podzemie Krásnohorskej jaskyne	14:30 – 16:30	Min. 4 osoby - volať deň vopred - prehliadka len so sprievodcom / Cena: 8 – 10 € RNDr. Jaroslav Stankovič / +421 905 412 048, stankov@ke.psg.sk Zoltán Jerg / +421 944 073 102
	Presun (1 hod.)	47 km	Krásnohorská jaskyňa »...» Medzev, Mariánske námestie 37, 044 25 Medzev	16:30 – 17:30	cez Štós
<b>4 zastávka</b>	Večera v Medzeve		Penzión Helion, Mariánske námestie 37, 044 25 Medzev	17:30 – 18:45	<a href="http://www.penzionhelion.sk">www.penzionhelion.sk</a>
	Presun (45 min.)	35 km	Medzev »...» Košice / scénická cesta Slovenským rudohorím	18:45 – 19:30	



Slánska, 049 41  
Krásnohorské Podhradie  
N 48.658735°  
E 20.602889°

## Slovenský Windsor

### Kaštieľ Betliar a anglický park

Chcete sa prejsť romantickým kaštieľom s luxusným historickým nábytkom prezrádzajúcim vycibrený vkus inšpirovaný životným štýlom anglickej šľachty? Tak nasadnite do auta a navštívte kaštieľ v Betliari, ktorý je od Košíc vzdialený iba hodinu cesty. Urodzeni Andrášiovci, ktorí koncom 18. storočia získali grófsky titul, urobili z Betliara svoje reprezentatívne sídlo a súčasne poľovnícky zámok obklopený romantickým prírodným parkom s fontánami, ktoré tu môžete obdivovať aj dnes. Samotný kaštieľ ukrýva unikátnu knižnicu, ktorá uchováva asi 15-tisíc teologických, dejepisných, geografických a filozofických zväzkov z 15. až 20. storočia, vzácné umelecké zbierky, poľovnícke trofeje a exotické suveníry vo veľkolepom interiéri s masívnym dubovým schodiskom a s krásnymi vitrážovými oknami. Taký pôvabný kaštieľ by iste oslnil aj známu rakúsku cisárovnú Sissi, v ktorej priazni boli aj betliarski Andrášiovci.



Penzión Jozefína,  
Krásnohorská Dlhá Lúka 113, 049 45  
N 48.622224°  
E 20.575502°

## Hrad s bohatou históriou ukrýva pôvodné interiéry, stredoveké zbrane i múmiu

### Hrad Krásna Hôrka

Píše sa rok 1541 a na hrade Krásna Hôrka je mimoriadne rušno. Turecké vojská sa nebezpečne približujú a Bebekovci, ktorým hrad patrí, nariaďujú výstavbu renesančného opevnenia s veľkými kruhovými baštami a širokou delovou terasou medzi nimi. Bebekovci sa však nakoniec s Turkami spoja, aby po ich boku bojovali proti cisárovi. Rodový hrad tak pred Turkami ochráni, ale v Uhorsku ich vyhlásia za vlastizradcov. Aj takáto je história hradu Krásna Hôrka. Dnes tu môžete vidieť nielen bebekovské delá z roku 1547, ale aj krásne mohutné delo cisára Maximiliána či hradné pušky z 18. a 19. storočia. Priamo v hrade je umiestnená expozícia, ktorá dokumentuje dejiny hradu, ako aj spôsob života a bývania šľachty v minulosti. Hrad je výnimočný najmä vzácnymi zbierkami zachovaného historického nábytku a obrazov. Unikátom je aj múmia grófkya Žofie Serédyovej, ktorá na hrade spí už vyše 200 rokov.



Lesná 6,  
049 21 Betliar  
N 48.7061042°  
E 20.51018959°

## Objavujte podzemné priestory ako praví jaskyniari

### Krásnohorská jaskyňa (prírodné dedičstvo UNESCO)

Oblečte si špeciálnu – typicky červenú – jaskyniarsku kombinézu a prilbu s lampičkou a nevšedné podzemné dobrodružstvo v Krásnohorskej jaskyni môže začať. Tu totiž nenájdete „vydlážené“ chodby a siene osvetlené reflektormi. Na čele so skúsenými jaskyniarmi sa budete aj plaziť či šplhať. Pripravte sa na prechod po úzkych drevených lavičkách či oceľových rebríkoch, ktoré sa tiahnu ponad tok podzemnej rieky. Jedinečným zážitkom je najmä prechod po lanách ponad dve jaskynné jazerá. Prehliadková trasa vedie až ku Kvapľu rožňavských jaskyniarov, ktorý je s výškou 34 m najväčším kvapľom v miernom klimatickom pásme. Hoci je prechod jaskyňou náročnejší, v sprievode rodičov ho zvládnu aj deti. Nezabudnite si však pevnú a nepremokavú obuv (alebo vám ju požičajú) – budete sa aj brodiť!

# Regionálny informačný bod

Hlavná 48, Košice

[www.kosiceregion.com](http://www.kosiceregion.com)  
[infobod@kosiceregion.com](mailto:infobod@kosiceregion.com)

+421 55 7 299 606

+421 948 961696

Otváracie hodiny  
pondelok – piatok  
10:00 – 18:00



## ČASTO KLADENÉ OTÁZKY



Ako si nájdem ubytovanie?

Odporúčame využiť portál [www.booking.com](http://www.booking.com).

Kde si môžem prečítať recenzie návštevníkov?

Na portáli [www.tripadvisor.com](http://www.tripadvisor.com) nájdete väčšinu recenzií hlavných lokalít v regióne. Budeme radi, ak prispějete aj vašou skúsenosťou.

Otváracie hodiny?

Nájdete ich na oficiálnych stránkach atrakčív, či reštaurácií, ktoré sú pri popise itinerárov. Prípadne vám radi pomôžeme v Regionálnom informačnom bode v Košiciach na tel. č. [+421 55 72 99 606](tel:+421557299606).

\*Ako ste vypočítali orientačnú cenu výletu?

Orientačná kalkulácia je platná pre 1 dospelú osobu cestujúcu samostatne autom. Vstupné do atrakčív je v plnej výške, bez zliav. Výpočet nákladov pohonných hmôt je pri spotrebe 7 U/100 km a cene 1,35 €/liter.

Kde nájdeme odporúčané podujatia v regióne?

Zoznam top podujatí nájdete na [www.podujatia.kosiceregion.com](http://www.podujatia.kosiceregion.com).

## POČASIE V KOŠICKOM REGIÓNE

Aj keď podľa nás nikdy nie je zlý čas na cestovanie po regióne, niektoré obdobia sú, samozrejme, teplejšie či chladnejšie. Pozrite si nášho sprievodcu počasím, aby ste sa rozhodli pre ten najlepší čas pre váš výlet.



JANUÁR FEBRUÁR	MAREC APRÍL	MÁJ JÚN	JÚL AUGUST	SEPTEMBER OKTÓBER	NOVEMBER DECEMBER
-7 až 3 °C	0 až 15 °C	10 až 23 °C	13 až 28 °C	7 až 20 °C	-1 až 7 °C
veľmi chladno	mierne teplejšie	príjemne teplo	teplo až horúco	príjemne teplo, chladnejšie	chladno

Podelite sa s nami a ďalšími návštevníkmi o vaše zážitky a fotografie na:



[kosiceregion](https://www.pinterest.com/kosiceregion)



[kosiceregion](https://www.instagram.com/kosiceregion)



[+kosiceregion](https://plus.google.com/+kosiceregion)



[@KosiceRegion](https://twitter.com/KosiceRegion)



[tripadvisor](https://www.tripadvisor.com/kosiceregion)



[kosiceregion](https://www.facebook.com/kosiceregion)



[www.kosiceregion.com](http://www.kosiceregion.com)



[kosiceregion](https://www.youtube.com/kosiceregion)



[kosiceregion](https://www.soundcloud.com/kosiceregion)

# Tipy na výlety

Objavovanie toho naj  
z košického regiónu

*Vydala*

© Krajská organizácia cestovného ruchu  
Košický kraj

**1. vydanie**

*Tlač*

**BEKI Design, s. r. o., Košice**

*Zodpovedný redaktor*

**JUDr. Lenka Vargová Jurková**

*Autor konceptu a zostavenie*

**Mgr. Peter Germuška | petergermuska.sk**

*Odborná spolupráca*

**Mgr. Jozef Lukáč | Ing. Bartolomej Baláž, CSc.  
Oddelenie geo a montánneho turizmu, Fakulta BERG TU, Košice**

**Mgr. Július Barczy**

**SNM - Múzeum Betliar**

*Text (copywriting)*

**Mgr. Jozef Kaščák**

*Jazyková úprava*

**Mgr. Zuzana Bobriková, Mgr. Ľubomír Lehotský**

*Grafická úprava*

**Mgr. Martin Pavlík**

*Autori fotografií*

**Emil Durovčík  
Miroslava Šeregová Hnatková  
Attila Török  
Jiří Zatovič  
archív KOČR KK**

*ISBN*

**987 – 80 – 89839 – 00 – 1**



Objavte košický región  
oficiálne video destinácie



Navštívte mesto Košice  
oficiálny destinačný spot



Ohodnoť svoj výlet  
a vyhraj tablet!



S finančnou podporou Ministerstva dopravy, výstavby a regionálneho rozvoja.



*Dovidenia v košickom regióne*