

č. 70/2021

ZMLUVA O POSKYTNUTÍ DOTÁCIE č. 04488/2021/022-13543

uzatvorená podľa článku III. a IX. VZN č.9/2011 o poskytovaní dotácií a účelových finančných prostriedkov z rozpočtu Košického samosprávneho kraja v rámci programu Terra Incognita, zo dňa 21.02.2011 (ďalej len „VZN“)

Zmluvné strany:

- 1. Poskytovateľ:** Košický samosprávny kraj
konanie: Ing. Rastislav Trnka, predseda
sídlo: Námestie Maratónu mieru 1, 042 66 Košice
IČO: 35541016
bankové spojenie: Štátna pokladnica
číslo účtu IBAN: SK22 8180 0000 0070 0027 1435
(ďalej len „poskytovateľ“)
- 2. Prijímateľ:** GeoTour
konanie: Prof.h.c. Dr.h.c. Prof. Ing. Pavol Rybár, PhD., predseda
sídlo: Kuzmányho 33, 040 01 Košice
IČO: 50827201
bankové spojenie: Fio banka, a. s., pobočka zahraničnej banky
číslo účtu IBAN: SK02 8330 0000 0023 0120 7784
osoba zodpovedná za realizáciu projektu: Prof.h.c. Dr.h.c. Prof. Ing. Pavol Rybár, PhD.
telefón:
email:
(ďalej len „prijímateľ“)
- 3. Sprostredkovateľský orgán:** Košice Región Turizmus
konanie: Ing. Rastislav Trnka, predseda
sídlo: Hlavná 48, 040 01 Košice
IČO: 423 19 269
DIČ: 202 365 68 33
bankové spojenie: Prima Banka Slovensko, a. s.
číslo účtu: 7051402001/5600
IBAN: SK75 5600 0000 0070 5140 2001
(ďalej len „sprostredkovateľský orgán“)

Článok I

Predmet zmluvy

1. Predmetom tejto zmluvy je poskytnutie dotácie z rozpočtu poskytovateľa postupom podľa VZN, na základe žiadosti na projekt predloženej prijímateľom podľa Výzvy na

predkladanie žiadostí o poskytnutie dotácií a účelových finančných prostriedkov z programu Terra Incognita na podporu cestovného ruchu na rok 2021, vyhlásenej dňa 05.10.2020; program 2.1 Projekty podporujúce EKOTURIZMUS (ďalej v texte „výzva“).

2. Prijímateľ predložil Žiadosť o poskytnutie dotácie s názvom: **Geoturistický náučný chodník Rotenberg**, ktorá tvorí prílohu č. 1 tejto zmluvy (ďalej v texte „žiadosť“ alebo „projekt“). Účel a aktivity projektu sú uvedené v prílohe č. 1 tejto zmluvy. Súčasťou žiadosti je rozpočet projektu (ďalej len „rozpočet“).
3. Poskytovateľ poskytne prijímateľovi na realizáciu projektu dotáciu vo výške **17 500 EUR** (slovom: sedemnásťtisíc päťsto eur).
4. Prijímateľ má povinnosť spolufinancovať projekt v minimálnej výške **1 945,00 EUR** (slovom: tisíc deväťstoštyridsaťpäť eur).

Článok II

Sprostredkovateľský orgán

1. V súlade s ust. článku II ods. 4 VZN sprostredkovateľský orgán je právnická osoba zabezpečujúca na základe zmluvy s poskytovateľom prípravu, administráciu dotačného systému programu a kontrolu priebežných a záverečných hodnotiacich správ.
2. Rozsah úloh sprostredkovateľského orgánu pre účely tejto zmluvy je zadaný v tejto zmluve a v „Zmluve o výkone funkcie sprostredkovateľského orgánu pre dotačnú výzvu programu Terra Incognita a o poskytovaní služieb pri implementácii programu Terra Incognita pre rok 2021“ medzi Košickým samosprávnym krajom a Košice Región Turizmus, ktorá je zverejnená na webe: www.vucke.sk.
3. Sprostredkovateľský orgán poskytuje prijímateľom technickú podporu. Sprostredkovateľský orgán má právo na kontrolu použitia finančných prostriedkov a monitorovanie realizovaných projektov.
4. Marketingová podpora projektu zo strany sprostredkovateľského orgánu vykonávaná pre prijímateľa spočíva najmä v zaradení výstupov projektu a s tým spojených atraktivít do tipov na výlet a do produktov cestovného ruchu v tejto lokalite.
5. Činnosť Poradenstva a metodiky zo strany sprostredkovateľského orgánu pre prijímateľa zahŕňa nasledujúce činnosti:
 - a. poradenská činnosť v oblasti propagácie a publicity,
 - b. spolupráca a vyhodnocovanie plnenia cieľov projektu,
 - c. odborné poradenstvo, metodická pomoc a spolupráca pri rozvoji výstupov z projektu a danej lokality.

Článok III

Podmienky poskytnutia a použitia dotácie

1. Prijímateľ je povinný dodržiavať podmienky uvedené v tejto Zmluve, vo Výzve na predkladanie žiadostí o poskytnutie dotácií a účelových finančných prostriedkov z programu Terra Incognita na podporu cestovného ruchu na rok 2021, vyhlásenej dňa 05.10.2020 a Príručke pre žiadateľa o poskytnutie dotácie / účelovo určených finančných

- prostriedkov z rozpočtu Košického samosprávneho kraja v programe Terra Incognita na rok 2021, s ktorými bol prijímateľ oboznámený, čo potvrdzuje podpisom tejto Zmluvy.
2. Prijímateľ je oprávnený použiť poskytnutú dotáciu výlučne na realizáciu projektu. Za oprávnené a akceptovateľné budú považované len výdavky uskutočnené prijímateľom výlučne na realizáciu projektu, podľa schváleného rozpočtu projektu, do konca doby realizácie projektu podľa bodu 4 tohto článku. Za výdavky uskutočnené prijímateľom sa považujú tie, ktoré boli riadne a včas uhradené (v prípade bezhotovostného styku je určujúci dátum odpísania z účtu prijímateľa, v prípade hotovostného styku je určujúci dátum vyhotovenia pokladničného dokladu) najneskôr v deň ukončenia projektu.
 3. Projekt, tak ako ho prijímateľ predložil, je záväzný, ak v tejto zmluve nie je dohodnuté inak. Zásadná zmena obsahu projektu zo strany prijímateľa je možná len s písomným súhlasom poskytovateľa a nesmie mať vplyv na celkový charakter projektu. Žiadosť o súhlas so zmenou projektu je potrebné doručiť poskytovateľovi najneskôr 90 kalendárnych dní pred ukončením projektu. V prípade iných zmien, ako napríklad ohrozenie realizácie projektu, zmeny osoby zodpovednej za realizáciu projektu, zmeny sídla alebo zánik prijímateľa, sa prijímateľ zaväzuje bezodkladne písomne vopred informovať poskytovateľa a sprostredkovateľský orgán o všetkých takýchto skutočnostiach.
 4. Prijímateľ je oprávnený realizovať projekt odo dňa nadobudnutia účinnosti tejto zmluvy a zaväzuje sa ho realizovať v termíne do 30.10.2021.
 5. V prípade, ak prijímateľ nemôže ukončiť realizáciu projektu v termíne do 30.10.2021 z dôvodu, že nastane mimoriadna udalosť nezavinená prijímateľom, ktorá je pri všetkej starostlivosti nepredvídateľná a pri všetkom úsilí neodvratiteľná, t.j. vis major, (živelné udalosti ako blesky, povodeň alebo prírodné zákonitosti ako je zosuv pôdy, resp. opatrenia prijaté vládou SR týkajúce sa zamedzenia šírenia ochorenia COVID-19) je poskytovateľ oprávnený dodatkom k zmluve o poskytnutej dotácii, predĺžiť termín ukončenia realizácie projektu v časti kapitálových výdavkov, maximálne o jeden kalendárny rok. Dôkazné bremeno v uvedenom prípade leží na prijímateľovi, ktorý je povinný preukázať vznik udalosti vis major a priamu príčinnú súvislosť medzi vyššie uvedenou udalosťou a jeho omeškaním s realizáciou projektu, ako i preukázať, že sa jedná o kapitálový výdavok. Právomoc rozhodnúť o uzavretí dodatku patrí Riadiacemu výboru programu Terra Incognita.
 6. Poskytovateľ, v súlade s článkom V ods. 3 VZN, poskytne prijímateľovi dotáciu takto:
 - a) prvú časť vo forme preddavku vo výške 30 % schválenej dotácie poskytne do 10 dní po podpísaní tejto zmluvy,
 - b) druhú časť vo forme preddavku vo výške 40 % schválenej dotácie do 10 dní odo dňa schválenia priebežnej hodnotiacej správy a priebežného vyúčtovania prijímateľa sprostredkovateľským orgánom,
 - c) tretia časť vo výške 30 % schválenej dotácie, poskytne po predložení vyúčtovania podľa článku VII zmluvy, do 10 dní po schválení správy z vyúčtovania.
 7. Prijímateľ je povinný viesť poskytnutú dotáciu na samostatnom účte v peňažnom ústave.
 8. Výnosy z dotácie sú podľa ustanovenia § 6 ods. 1 písm. b) zákona č. 583/2004 Z. z. o rozpočtových pravidlách územnej samosprávy a o zmene a doplnení niektorých zákonov v znení neskorších predpisov, príjmom rozpočtu poskytovateľa. Prijímateľ je povinný odvieť výnosy z dotácie znížené o poplatky za vedenie účtu na účet poskytovateľa do 5 dní odo dňa zaslania vyúčtovania a zároveň zaslť poskytovateľovi oznámenie o vrátení

- výnosov. Ak výnosy z dotácie nevznikli, je prijímateľ povinný v rovnakej lehote písomne oznámiť túto skutočnosť poskytovateľovi.
9. Prijímateľ je povinný pri použití dotácie dodržať maximálnu hospodárnosť, efektívnosť a účinnosť jeho použitia v súlade s ustanovením § 19 ods. 3 zákona č. 523/2004 Z.z. o rozpočtových pravidlách verejnej správy a o zmene a doplnení niektorých zákonov v znení neskorších predpisov a postupovať v súlade so zákonom č. 343/2015 Z. z. o verejnom obstarávaní a o zmene a doplnení niektorých zákonov v znení neskorších predpisov.
 10. Prijímateľ je povinný bezodkladne po ukončení verejného obstarávania, najneskôr do 5 pracovných dní, predložiť sprostredkovateľskému orgánu na kontrolu kompletnú dokumentáciu z vykonaného verejného obstarávania. Bezodkladne po doručení kompletnej dokumentácie z vykonaného verejného obstarávania sprostredkovateľskému orgánu, najneskôr do 3 pracovných dní, ju tento predloží poskytovateľovi na kontrolu. Prijímateľ je oprávnený uzavrieť zmluvu s dodávateľom až po schválení vykonaného verejného obstarávania poskytovateľom, o čom ho bude informovať sprostredkovateľský orgán. Prijímateľ bude o výsledku kontroly verejného obstarávania oboznámený listovou formou spravidla do 10 pracovných dní od predloženia predmetnej dokumentácie na kontrolu. Prijímateľ je povinný informovať záujemcov vo výzve vyhlásenej podľa zákona č. 343/2015 Z. z. o verejnom obstarávaní a o zmene a doplnení niektorých zákonov v znení neskorších predpisov o tom, že je oprávnený uzavrieť zmluvu s dodávateľom až po schválení vykonaného verejného obstarávania poskytovateľom. Činnosťou sprostredkovateľského orgánu a poskytovateľa nie je dotknutá výlučná a konečná zodpovednosť prijímateľa ako verejného obstarávateľa, obstarávateľa alebo osoby podľa § 8 zákona č. 343/2015 Z. z. za vykonanie verejného obstarávania pri dodržaní všeobecne záväzných právnych predpisov SR a EÚ, tejto zmluvy, právnych dokumentov a základných princípov verejného obstarávania.
 11. V súlade so zákonom č. 431/2002 Z. z. o účtovníctve v znení neskorších predpisov musí byť o dotácií vedená analytická účtovná evidencia.
 12. V prípade ak prijímateľ dodrží maximálnu hospodárnosť v súlade s bodom 9 tohto článku a nie je možné vykonať presun finančných prostriedkov podľa bodu 13 tohto článku zmluvy, je prijímateľ povinný vrátiť nevyčerpanú časť dotácie poskytovateľovi. O percentuálny podiel ušetrených finančných prostriedkov dotácie podľa predchádzajúcej vety oproti jej schválenej výške (čl. I bod 3 tejto zmluvy) sa pomerne znižuje aj percentuálny podiel spolufinancovania prijímateľa (čl. I bod 4 tejto zmluvy).
 13. Rozpočet projektu je pre prijímateľa záväzný. Prijímateľ môže uskutočniť presun finančných prostriedkov medzi jednotlivými rozpočtovanými položkami poskytnutej dotácie najviac do výšky 20% z poskytnutej dotácie. Presun finančných prostriedkov medzi položkami uvedenými v rozpočte dotácie nad 20 % je možné vykonať len po predchádzajúcom písomnom súhlase poskytovateľa, pričom žiadosť o súhlas s presunom finančných prostriedkov je potrebné doručiť poskytovateľovi najneskôr 90 dní pred ukončením projektu. Presun finančných prostriedkov medzi bežnými a kapitálovými výdavkami nie je možný.
 14. Výška spolufinancovania a oprávnenosť výdavkov je, v súlade s výzvou, pre prijímateľa záväzná.
 15. Prijímateľ je povinný vrátiť dotáciu vo výške, ktorá bola vyčíslená poskytovateľom ako neoprávnený výdavok na základe prijímateľom predloženého vyúčtovania v lehote do 10 dní od doručenia oznámenia tejto skutočnosti prijímateľovi.

16. Prijímateľ je povinný vrátiť dotáciu v prípade, že dotácia bola použitá v rozpore so zmluvou, najmä v prípade nevyúčtovania poskytnutej dotácie, použitia dotácie v rozpore s určeným účelom, prekročenia lehoty ustanovenej alebo určenej na použitie dotácie, alebo nedodržania ustanoveného alebo určeného spôsobu nakladania s dotáciou, a to v lehote do 10 dní od doručenia oznámenia tejto skutočnosti prijímateľovi. Povinnosť sa vzťahuje na vrátenie takej výšky dotácie, ktorú vyčíslil poskytovateľ na základe zistených nedostatkov.
17. V prípade, že jednotlivé položky nebudú podložené riadnymi účtovnými dokladmi v zmysle zákona č. 431/2002 Z. z. o účtovníctve v znení neskorších predpisov budú prijímateľovi vrátené na dopracovanie. Prijímateľ dopracované doklady predloží k vyúčtovaniu najneskôr do 10 dní odo dňa vrátenia, inak sa na ne hľadí ako na neoprávnené vynaložené.
18. Výdavok, ktorý bude použitý v rozpore s touto zmluvou, sa považuje za neoprávnený.
19. Ak prijímateľ nebude projekt realizovať, je povinný bez zbytočného odkladu písomne o tejto skutočnosti informovať sprostredkovateľský orgán a poskytovateľa a vrátiť už poskytnutú dotáciu v plnom rozsahu poskytovateľovi najneskôr do plánovaného termínu začiatku realizácie projektu.
20. V prípade, ak prijímateľ nevyčerpá celú poskytnutú dotáciu, je povinný nevyčerpanú časť dotácie vrátiť poskytovateľovi bez zbytočného odkladu, najneskôr však do 5 dní odo dňa zaslania vyúčtovania a zároveň zaslať poskytovateľovi oznámenie o vrátení nevyčerpaných finančných prostriedkov.

Článok IV **Publicita a propagácia**

1. Prijímateľ je povinný sa riadiť Manuálom pre informovanie a publicitu, ktorý je zverejnený na webovom sídle: www.terraincognita.sk, a to po dobu minimálne 3 roky od ukončenia realizácie projektu.
2. Prijímateľ je povinný priebežne od začiatku realizácie projektu, na ktorý bola dotácia podľa článku I. tejto zmluvy poskytnutá a pri spoločenských akciách konaných v súvislosti s týmto projektom, alebo inej jeho propagácii uviesť, že bol realizovaný s finančnou podporou Košického samosprávneho kraja z programu Terra Incognita.
3. Prijímateľ dotácie najneskôr ku dňu ukončenia realizácie projektu, ktorý má charakter investície, zabezpečí osadenie propagačnej trvalo vysvetľujúcej tabule na mieste realizácie projektu, s uvedením loga programu Terra Incognita, Košického samosprávneho kraja a Košice Región Turizmus, s názvom projektu, s informáciou o výške podpory a nasledovnej informácie: „Aktivity boli spolufinancované Košickým samosprávnym krajom z programu Terra Incognita.“ Propagačnú trvalo vysvetľujúcu tabuľu dodá prijímateľovi Sprostredkovateľský orgán. Propagačnú trvalo vysvetľujúcu tabuľu je prijímateľ povinný umiestniť na dobre viditeľnom mieste realizácie projektu, ktoré je prístupné širokej verejnosti.
4. Tlačové informačné materiály vytvorené a využívané v súvislosti s projektom musia obsahovať logo Košického samosprávneho kraja, Košice Región Turizmus a Terra Incognita.

5. V prípade, že prijímateľ má vlastné webové sídlo umiestni na ňom informácie o realizácii projektu a o poskytnutej dotácii. Pri pripojenom logu programu Terra Incognita musí byť zakomponovaný text: „*Sme partner programu Košického samosprávneho kraja Terra Incognita*“ s hypertextovým prepojením odkazujúcim na web stránku programu www.terraincognita.sk. Na stránke prijímateľa musí byť informácia o projekte v podobe – kompletný článok s informáciami najneskôr v deň ukončenia realizácie projektu, aktualizovaný nielen počas realizácie, ale aj po jeho ukončení počas doby udržateľnosti projektu, doplnený o fotografie. Internetová stránka s informáciami o projekte musí obsahovať lištu s logami podľa Manuálu pre informovanie a publicitu.
6. Prijímateľ je povinný vytvoriť fotodokumentáciu z realizácie projektu. Fotodokumentácia musí obsahovať fotografie v elektronickej forme v kvalite umožňujúcej ich bezchybnú a kvalitnú tlač (min. 300 dpi), a musí byť predložená na elektronickom neprepisovateľnom médiu ako príloha vyúčtovania. Súčasťou fotodokumentácie musí byť stručný opis fotografií.
7. Prijímateľ poskytuje poskytovateľovi a sprostredkovateľskému orgánu bezvýhradný súhlas na používanie fotografií na ďalšiu prezentáciu programu Terra Incognita a poskytovateľa.
8. Prijímateľ zabezpečí, aby akékoľvek tlačené, vizuálne a publikačné materiály pripravené v súvislosti s propagáciou podporeného projektu boli predložené sprostredkovateľskému orgánu na posúdenie jeden pracovný týždeň pred ich samotnou realizáciou (výrobou).
9. Prijímateľ je povinný po dobu udržateľnosti projektu vo všetkých písomných materiáloch (publikáciách) a verejných vystúpeniach, ktoré sa priamo vzťahujú k podporenému projektu, uvádzať: „*Aktivity boli spolufinancované Košickým samosprávnym krajom z programu Terra Incognita.*“.
10. Slávnostné uvedenie, otvorenie, spustenie, respektíve podobnú aktivitu, je prijímateľ povinný písomne oznámiť sprostredkovateľskému orgánu a tiež poskytovateľovi aspoň 15 dní vopred.
11. Používanie loga programu Terra Incognita usmerňuje Manuál pre informovanie a publicitu uverejnený na stránke vzva.terraincognita.sk. Logotyp sa môže používať len v uvedených tvaroch a farebných riešeniach. Je zakázané používať logotyp v iných formátoch (tvarovo a farebne), aby nedošlo k jeho zámene alebo zneváženiu.

Článok V

Práva a povinnosti zmluvných strán a sankcie

1. Práva a povinnosti obsiahnuté v tejto zmluve nie je prijímateľ oprávnený previesť na tretie osoby.
2. Aktivity a výstupy projektu musia byť najmenej tri roky udržiavané v minimálne rovnakej kvalite a intenzite ako pri ukončení realizácie projektu.
3. Prijímateľ je povinný raz za mesiac poslať sprostredkovateľskému orgánu krátku správu o postupe v realizácii projektu v rozsahu podľa požiadaviek sprostredkovateľského orgánu.
4. V prípade porušenia povinností podľa čl. III ods. 3, čl. IV a čl. V tejto zmluvy zo strany prijímateľa, je poskytovateľ oprávnený požadovať od prijímateľa zmluvnú pokutu vo výške 5 % z poskytnutej dotácie podľa čl. I. ods. 3 tejto zmluvy za každé jedno porušenie

povinnosti. Zaplatením zmluvnej pokuty nie je dotknuté právo na náhradu škody spôsobenej porušením povinnosti, pre prípad porušenia ktorej bola dohodnutá.

Článok VI

Priebežná hodnotiaca správa a priebežné vyúčtovanie

1. V súlade s článkom V VZN je prijímateľ povinný vypracovať a predložiť priebežnú hodnotiacu správu a priebežné vyúčtovanie hneď po vyčerpaní prvej časti preddavku.
2. Priebežnú hodnotiacu správu a priebežné vyúčtovanie realizuje príjemca najskôr elektronicky v aplikácii Egrant dostupnej na <https://terraincognita.egrant.sk/> na formulároch pre vecné vyhodnotenie projektu a finančné vyhodnotenie projektu, ktoré sú prílohou výzvy.
3. Po vyplnení formulárov v aplikácii Egrant prijímateľ vytlačí Priebežnú hodnotiacu správu a priebežné vyúčtovanie a predloží:
 - a) v tlačenej forme 1x sprostredkovateľskému orgánu na adresu:
Košice Región Turizmus, Hlavná 48, 04001 Košice
a zároveň
 - b) v tlačenej forme 1x Poskytovateľovi na adresu:
Košický samosprávny kraj, Námestie Maratónu mieru 1, 042 66 Košice.

Článok VII

Vyúčtovanie

1. V súlade s článkom X VZN je prijímateľ povinný vypracovať a predložiť vyúčtovanie celej dotácie do 30 dní od ukončenia realizácie projektu. Vyúčtovanie je potrebné predložiť:
 - a) elektronicky v aplikácii Egrant dostupnej na <https://terraincognita.egrant.sk/>
 - b) v tlačenej podobe 1 x sprostredkovateľskému orgánu na adresu:
Košice Región Turizmus, Hlavná 48, 04001 Košice
 - c) v tlačenej podobe 1 x poskytovateľovi na adresu:
Košický samosprávny kraj, Námestie Maratónu mieru 1, 042 66 Košice.
2. Vyúčtovanie musí obsahovať samostatné časti:
 - a) finančné vyúčtovanie celej dotácie vrátane spolufinancovania prijímateľa,
 - b) záverečnú hodnotiacu správu.
3. K finančnému vyúčtovaniu dotácie prijímateľ predloží kópie účtovných dokladov preukazujúce jej riadne a účelné využitie. Účtovné doklady musia mať všetky náležitosti, ktoré určuje osobitný predpis a prílohy k účtovným dokladom (napr. prezenčné listiny, dodacie listy, potvrdenia o odovzdaní vecných cien, príjemky, výdajky a pod.).
4. Povinnými prílohami finančného vyúčtovania sú kópie:
 - a) dodávateľsko-odberateľských zmlúv/objednávok,
 - b) faktúr,
 - c) dodacích listov,

- d) bankových výpisov (v prípade hotovostného styku kópie pokladničných dokladov) preukazujúce použitie dotácie,
 - e) dokladu o odvedení výnosov z poskytnutého finančného príspevku a dokladu o vrátení nevyčerpaného finančného príspevku,
 - f) doklad o schválení verejného obstarávania.
5. Záverečná hodnotiaci správa obsahuje najmä:
- a) informáciu o naplnení cieľa a zámeru projektu
 - b) informáciu o naplnení prínosov predpokladaných pred realizáciou projektu,
 - c) informáciu o zrealizovaných aktivitách v rámci projektu,
 - d) informácia o počte návštevníkov,
 - e) informáciu o počte účastníkov podieľajúcich sa na projekte a o tom, aký prínos mal projekt pre zapojených účastníkov,
 - f) informáciu o mediálnej odozve,
 - g) prílohu, ktorou je sprievodný propagačný materiál (letáky, bulletiny, pozvánky, plagáty a pod.),
 - h) jeden výtlačok vydaného diela, kópiu vytvoreného diela (ak je dielo predmetom projektu),
 - i) fotodokumentáciu z realizácie projektu na elektronickom neprepisovateľnom médiu.
6. Všetky doklady vyúčtovania musia byť vyhotovené v súlade so zákonom č. 431/2002 Z. z. o účtovníctve v znení neskorších predpisov. Poskytovateľ je oprávnený vykonať kontrolu dodržania účelu a podmienok poskytnutia dotácie a správnosti vyúčtovania dotácie, dohodnutých v tejto zmluve.
7. Akékoľvek použitie dotácie, ktorá je poskytnutá z verejných prostriedkov, v rozpore s touto zmluvou je porušením finančnej disciplíny podľa ustanovenia § 31 zákona č. 523/2004 Z. z. o rozpočtových pravidlách verejnej správy a o zmene a doplnení niektorých zákonov v znení neskorších predpisov.
8. Prijímateľ je povinný archivovať všetky finančné záznamy, účtovné doklady a správy, ktorých kópie poskytol poskytovateľovi, najmenej 3 roky po ukončení realizácie projektu.

Článok VIII **Osobitné ustanovenia**

1. Zmluvné strany sa dohodli, že osoby zodpovedné za komunikáciu medzi zmluvnými stranami sú:
- a) za poskytovateľa: Jana Jačišinová,
 - b) za prijímateľa: Prof.h.c. Dr.h.c. Prof. Ing. Pavol Rybár, PhD.,
 - c) za sprostredkovateľský orgán: JUDr. Lenka Vargová Jurková
2. Zmluvné strany sa dohodli, že písomnosti obsahujúce právne významné skutočnosti podľa tejto zmluvy si budú doručovať poštou, formou doporučenej zásielky alebo osobne. Písomnosťou obsahujúcou právne významné skutočnosti sa na účely tejto zmluvy rozumie najmä vyúčtovanie dotácie, oznámenia podľa čl. III tejto zmluvy a odstúpenie od zmluvy.

Zmluvné strany sa dohodli, že ich vzájomná korešpondencia sa bude zasielať na adresy uvedené v záhlaví tejto zmluvy, pokiaľ zo zmluvy nevyplýva inak. Až do okamihu doručenia písomného oznámenia o zmene kontaktnej adresy sa považuje za adresu určenú na doručovanie adresa uvedená v záhlaví zmluvy.

3. Pri doručovaní prostredníctvom pošty sa zásielka považuje za doručенú dňom jej doručenia na adresu podľa predchádzajúceho bodu tohto článku zmluvy. Za deň doručenia zásielky sa považuje aj deň, v ktorý zmluvná strana, ktorá je adresátom, odoprie doručovanú zásielku prevziať, alebo deň vrátenia sa nedoručenej zásielky späť odosielateľovi, i keď sa adresát o obsahu zásielky nedozvedel. Listina adresovaná zmluvnej strane, ktorá je doručovaná osobne, sa považuje za doručенú tejto strane okamihom, keď túto prevezme alebo ju odmietne prevziať.
4. Prijímateľ je povinný oznámiť poskytovateľovi akúkoľvek zmenu identifikačných údajov prijímateľa uvedených v záhlaví tejto zmluvy bezodkladne, t. j. najneskôr do 3 dní. V prípade porušenia tejto povinnosti zodpovedá prijímateľ poskytovateľovi za škodu, ktorá mu takýmto porušením povinností vznikla.

Článok IX

Skončenie zmluvného vzťahu

1. Zmluvné strany sa dohodli, že zmluvný vzťah môžu skončiť:
 - a) písomnou dohodou,
 - b) odstúpením od zmluvy.
2. Odstúpiť od zmluvy môže ktorákoľvek zo zmluvných strán z dôvodu podstatného porušenia ustanovení tejto zmluvy druhou zmluvnou stranou. Za podstatné porušenie ustanovení zmluvy sa považuje najmä nesplnenie alebo porušenie ustanovení článkov I, III, IV, V, VI a VII tejto zmluvy.
3. Odstúpenie musí byť písomné a jeho účinky nastanú okamihom doručenia druhej zmluvnej strane.

Článok X

Záverečné ustanovenia

1. Zmluva nadobúda platnosť dňom jej podpísania zmluvnými stranami a účinnosť dňom nasledujúcim po dni jej zverejnenia na webovom sídle poskytovateľa.
2. Akékoľvek zmeny a doplnenia tejto zmluvy je možné vykonať iba formou očíslovaných písomných dodatkov podpísaných zmluvnými stranami.
3. Práva a povinnosti zmluvných strán touto zmluvou výslovne neupravené sa riadia príslušnými ustanoveniami VZN, príslušnými ustanoveniami zákona č. 523/2004 Z.z. o rozpočtových pravidlách verejnej správy a o zmene a doplnení niektorých zákonov v znení neskorších predpisov a zákona č. 583/2004 Z.z. o rozpočtových pravidlách územnej samosprávy a o zmene a doplnení niektorých zákonov v znení neskorších predpisov.

4. Táto zmluva je vyhotovená v piatich rovnopisoch, z ktorých dva rovnopisy sú určené pre poskytovateľa, dva rovnopisy sú určené pre prijímateľa a jeden rovnopis je určený pre sprostredkovateľský orgán.
5. Zmluvné strany vyhlasujú, že si text tejto zmluvy riadne a dôsledne prečítali, jej obsahu a právnym účinkom z nej vyplývajúcich porozumeli, ich zmluvné prejavy sú dostatočne jasné, určité a zrozumiteľné, podpisujúce osoby sú oprávnené k podpisu tejto Zmluvy a na znak súhlasu ju podpísali.

Príloha č.1 – Projekt vrátane rozpočtu

Poskytovateľ:

V Košiciach, dňa 18.05.2021

Ing. Rastislav Trnka
predseda

Košického samosprávneho kraja

Prijímateľ:


V dňa 12.4.2021

Prof. Ing. Pavol Rybár, PhD.
predseda
oz GeoTour

Sprostredkovateľský orgán:

V Košiciach, dňa 18.05.2021

Ing. Rastislav Trnka
predseda
Košice Región Turizmus



ÚDAJE O ŽIADATEĽOVI

Žiadosť o poskytnutie dotácií a účelových finančných prostriedkov z rozpočtu Košického samosprávneho kraja podľa VZN č. 9/2011 v platnom znení.

Oblasť poskytnutia dotácií, účelových finančných prostriedkov:

PROGRAM: 2.1 Ekoturizmus

Názov /meno: **GeoTour, o.z.**

Kontaktné údaje predkladateľa

Sídlo: **Kuzmányho 33**

PSČ **040 01**

Obec: **Košice**

Okres: **Košice 1**

Kraj: **KSK**

Číslo telefónu:

Email:

Právna forma: **• Právnická osoba (napr. obec a združenia obcí, občianske združenie, nezisková organizácia)**

IČO **50827201**

DIČ

Štatutárny zástupca žiadateľa:

Meno a priezvisko: **Pavol Rybár**

Číslo telefónu:

Email:

Štatutárny zástupca žiadateľa (ak sú viacerí)

Meno a priezvisko:

Číslo telefónu:

Email:

Osoba zodpovedná za komunikáciu vo veci žiadosti

Meno a priezvisko: **Pavol Rybár**

Číslo telefónu:

Email:

Bankové spojenie

Názov banky: **Fio banka, a.s.**

Uveďte číslo účtu vo formáte IBAN: **SK0283300000002301207784**

1.2. ÚDAJE ZA ÚČELOM OVERENIA VLASTNÍCKEHO PRÁVA

Vzťah žiadateľa k nehnuteľnosti: **c) Iné**

Názov katastrálneho územia **k.ú. Smolník (856851), obec Smolník**

Parcelné číslo pozemku registra "C" alebo "E": **parcela registra C 1489/2, 204/2,1509/1,1570/2,1570/1,1503/1, 1502/1
parcela registra E 120, E 1580 lokalita Smolník, okres Gelnica, Košický kraj**

Číslo listu vlastníctva: **1**

Súpisné číslo stavby **-**

Číslo bytu/nebytového priestoru **-**

1.3 SKÚSENOSTI ŽIADATEĽA

Stručne popíšte skúsenosti s prípravou a realizáciou obdobných projektov za posledné 3 roky:

2019: Vypracovanie dokumentu "Strategický dokument rozvoja zážitkového turizmu lokality Banská Štiavnica a okolie". Objednávateľ mesto Banská Štiavnica. Dokument schválený a prijatý Mestským zastupiteľstvom Banskej Štiavnice.

2020: Príprava a začiatok realizácie projektu "Príbeh medi - Smolník". Projekt pre realizáciu zážitkového turizmu, geoturizmu a banského turizmu v Smolníku a okolí predložený a schválený OÚ Smolník.

2020: Príprava medzinárodnej konferencie s názvom "Mesto medi - Smolník" v priestoroch Reštaurácie Alžbetin dom, spojená s otvorením rovnomennej expozície historického baníctva v podzemných priestoroch objektu. Realizácia plánovaná na 13.-15 november 2020, z titulu opatrení spojených s pandémiou COVID 19, odložená.

2020: Realizácia projektu "Príbeh medi - Smolník": Otvorenie expozície historického baníctva v podzemných priestoroch Reštaurácie Alžbetin dom v Smolníku je z titulu situácie spojenej s opatreniami súvisiacimi s pandémiou COVID 19 odložený.

1.3. PREHLAD O POSKYTNUTEJ MINIMÁLNEJ POMOCI (DE MINIMIS) Z VEREJNÝCH ZDROJOV SR ZA POSLEDNÉ 3 ROKY

Rok	Organizácia (poskytovateľ verejných zdrojov)	Názov projektu	Suma celkom
2020			0
2019			0
2018			0

ÚDAJE O PROJEKTE

Názov projektu:	Geoturistický náučný chodník Rotenberg
Miesto realizácie:	Smolník, Gelnica, KSK

Predpokladaný termín realizácie projektu

Začiatok realizácie projektu:	Ukončenie realizácie projektu:
1.2.2021	30.10.2021
Výdavky na projekt (zahŕňa oprávnené výdavky projektu a iné zdroje) 19 450,00 €	
Celková požadovaná výška dotácie v € 17 500,00 €	

Celkový rozpočet projektu zahŕňa: požadovanú dotáciu, povinné spolufinancovanie, vlastné zdroje a iné zdroje

Celkový oprávnený rozpočet projektu 19 450,00 €	
Výška spolufinancovania 1 950,00 €	

POPIS PROJEKTU

3.1. STRUČNÝ OPIS PROJEKTU:

Štôlne a dobývky na Rotenbergu (Červenom vrchu) patria medzi najvzácnejšie zachované relikty historického baníctva na Slovensku. Historické banské práce na vrchu Rotenberg nad Smolníckym potokom boli zahájené už v 14. storočí. Bývalé kráľovské banské mesto Smolník a význam medenorudného baníctva v Smolníku nie je širokej verejnosti dostatočne známy. Komplexná prezentácia historického banského areálu Rotenberg si zrejme vyžiada viacero úspešne realizovaných projektov. Prvým z nich je geoturistický náučný chodník s využitím informačných technológií. Geoturistický náučný chodník bude realizovaný na dnes existujúcom chodníku v krásnej hornatej krajine. Jeho začiatok plánujeme pri Nepomuckého kaplnke na východnom okraji Smolníka, pri ktorej sa nachádza budova budúceho Informačného centra občianskeho združenia GeoTour. Geoturistický chodník bude smerovať na kopec Červený vrch až ku štôlnam na Rotenbergu, s pokračovaním na odvrátenú stranu kopca k starým dobývkam a pingám. Na začiatku a na konci chodníka a v blízkosti starých banských diel, budú postavené odpočívadlá s novými, alebo rekonštruovanými tabuľami. Okrem lavičiek a náučných tabúľ budú na ňom inštalované drevené stĺpiky na ktorých budú umiestnené QRC kódy s odkazom na web stránky. Projekt je určený pre všetky vekové kategórie,

pre laickú aj odbornú verejnosť. Geoturistický náučný chodník je vhodný aj pre praktickú výučbu na základných, stredných aj vysokých školách a je vhodnou ukážkou aplikácie geoturizmu v praxi.

3.2 CHARAKTERISIKA PROJEKTU:

Zámerom projektu je prostredníctvom geoturistickej atrakcie pod názvom "Geoturistický náučný chodník Rotenberg" podporiť zviditeľnenie obce umiestnenej v hornatom atraktívnom prostredí a povzniesť povedomie miestneho obyvateľstva o tom, že sú následníkmi predstaviteľov významného kráľovského banského mesta, ktoré malo významnú pozíciu v rámci habsburskej monarchie a Uhorska. Smolník sa preslávil v Európe svojimi zázračnými vitriolovými vodami, technológiou výroby medi zvanou cementácia, prítomnosťou kráľovskej banskej komory, mincovne a významnej baníckej školy.

Cieľom projektu je v čase od 1.2.2020 do 30.10.2020 zrealizovať aj s využitím ponúkaných informačných metód atraktívny geoturistický náučný chodník, ktorý zviditeľní historicky významnú obec Smolník spolu s najznámejšou historickou banskou lokalitou Rotenberg s najväčšími zachovanými relikmi medenorudného baníctva na Slovensku. Geoturistický náučný chodník Rotenberg kopíruje časť čiastočne zdevastovaného a dnes málo využívaného turistického chodníka. Povedie krásnou prírodnou scenériou s výhľadom na historické objekty Smolníka a susednej Smolníckej Huty. Na chodníku budú odpočinkové a náučné body, ktoré v blízkosti reliktov starých banských diel objasnia textovou a grafickou formou používané historické technológie, upozornia na geológiu okolia a krajinné prvky, ktoré turista môže cestou spoznať. Turista ocení aj internetovú formu geoturistického náučného chodníka, s využitím QRC kódov, ktoré ho budú navigovať na trase a informovať o najdôležitejších skutočnostiach v blízkom okolí jeho stanoviska.

Zapojenie lokálnej komunity do realizácie projektu: Obec Smolník, miestne podniky a remeselníci, súkromné osoby, dobrovoľníci, žiaci základnej školy. Možné formy zapojenia do projektu: terénne práce, remeselná výroba prvkov malej architektúry, ich osadzovanie v teréne, príprava a vyhotovenie písomných a obrazových materiálov pre QRC a organizovanie podujatí spojených s otvorením geoturistického chodníka.

Uvedte spoluorganizátorov, partnerov

Uvedte, či ide o spoluorganizátora/ partnera/ členov lokálnej komunity:	Uvedte názov spoluorganizátora/ partnera/ lokálnu komunitu:
Partner	Obec Smolník

Prínos projektu:

Popíšte celkový prínos projektu pre rozvoj ekoturizmu

(v rozsahu 1 500 znakov)

Projekt v sebe kľbí klasické poslanie geoturizmu - popísať, zdôtaziť, prezentovať, poukázať, pedagogický vplyv, možnosti študovania prvkov in situ, s možnosťami využívania moderných informačných technológií. Tie vedú aj k zníženiu nákladov na prevádzku geoturistického chodníka. Zvolená forma - internetový geoturistický náučný chodník, ktorý bude osadený okrem klasických prvkov malej architektúry - lavičky, náučné tabule, opierky a nádoby na odpad, osadený aj drevenými podstavcami - stĺpkami, na ktorých budú umiestnené QRC kódy, je investične, esteticky aj realizačne najjednoduchšou formou interaktívnej komunikácie s turistom v teréne. Navyše, zvolený komunikatívny prostriedok umožňuje k textovej informácii vložiť aj obrazovú, napríklad formou náčrtov, perokresieb, fotografií, maľovaných obrazov, starých pohľadníc a podobne. Zvolená forma s využitím QRC a internetu umožňuje rýchlu a lacnú obnovu zničených stĺpkov a QRC kódov a ich obsahov. Zvolená forma tiež umožňuje turistovi priamo na mieste sledovať počítačový model, alebo animáciu tam použíwanej historickej technológie, alebo aj prezeranie geologickej mapy ložiska a podobne. Pre účely jednoznačného pohybu turistu v teréne je

súčasťou projektu aj drevený info-dom umiestnený ma začiatku geoturistického náučného chodníka Rotenberg, hneď pri Nepomuckého kaplnke, na pozemku spravovanom o.z. Geotour, ktorý je vo vlastníctve obce Smolník.

3.3 CIELOVÉ SKUPINY:

Opíšte cieľové skupiny, prínos projektu pre tieto skupiny a predpokladaný počet jednotlivcov, na ktorých bude mať projekt dopad:

Cieľové skupiny - obyvatelia a chalupári v Smolníku a okolí, návštevníci z okolitých väčších miest, žiaci základných škôl, študenti a pedagógovia vysokých škôl, členovia banských spolkov a cechov a zahraniční turisti. Obec získa zvýšenie príjmov z miestnych daní a poplatkov z ubytovania a príjmov z prenájmu ambulatného predaja. Žiakom sa umožní vzdelávanie v prírode, obyvatelia okolitých väčších miest získajú novú destináciu pre trávenie voľného času, študenti VŠ získajú nové témy pre záverečné práce. Členovia banských spolkov a cechov si rozšíria možnosti realizácie aktivít. Zahraniční návštevníci získajú novú destináciu na mape Slovenska. Predpokladaný počet jednotlivcov, na ktorých bude mať projekt dopad: Domáci: nové možnosti v oblasti služieb: 8, žiaci základnej školy v Smolníku: 100?, remeselná výroba a výroba miestnych produktov 5, Sprievodcovské služby: 2-4. Návštevníci: do roku 2023 rádovo tisíce. Projekt je určený pre laickú a odbornú verejnosť, mládež a rodiny s deťmi.

3.4 VÝSTUPY PROJEKTU:

Výstupmi projektu sú: Realizovaný Geoturistický náučný chodník Rotenberg s pridanou hodnotou "internetový chodník", odhadované kumulatívne počty návštevníkov v rokoch 2020, 2021 a 2022 sú: 300,1000 a 1500.

3.5 POPIS MOŽNÝCH OHROZENÍ:

Uvedte možné ohrozenia a riziká realizácie projektu ako aj spôsob ich eliminácie, navrhovaných riešení.

Možné ohrozenia a riziká realizácie projektu:

1. Nevyspytateľné účinky pandémie a spôsoby boja proti nej. To môže spôsobiť zákaz stretávania sa väčšieho počtu ľudí, nemožnosť vytvárania väčších pracovných čiat a podobne, ale tiež nepružné získavanie údajov z archívov a múzeí z titulu on-line práce ich zamestnancov.

2. Nepriaznivé klimatické podmienky znemožňujúce systematickú prácu v teréne.

3. Zlyhávanie, alebo zníženie kvality pokrytia internetovej siete v oblasti geoturistického náučného chodníka Rotenberg.

Spôsob eliminácie ohrození a rizík realizácie projektu:

K bodu 1: Ad hoc zmeny organizácie práce - predovšetkým v teréne.

K bodu 2: Pod nepriaznivými klimatickými vplyvmi predovšetkým na prácu v teréne (dlhotrvajúce dažde a lejaky) sú opäť riešením ad hoc zmeny organizácie práce.

K bodu 3: Ak by sa malo jednáť o dlhšie trvajúci jav, QR kódy by boli vypracované aj v off-line verzii.

Pre elimináciu aj iných, ako uvedených nepriaznivých javov, bude potrebná veľmi dobrá komunikácia medzi zadávateľom projektu a partnerom projektu s jasným a adresným vymedzením zodpovednosti za riadenie každej z etáp riešenia projektu.

3.6 UDRŽATEĽNOSŤ VÝSTUPOV PROJEKTU

Popíšte udržateľnosť výstupov projektu aspoň 3 roky po jeho ukončení:

Udržateľnosť projektu si žiada

1.udržiavanie geoturistického náučného chodníka v stave, v akom bol projektom vytvorený, to znamená priechodný, čistý, s udržiavanými lavičkami, náučnými tabuľami, oddychovými zónami a odpadovými košmi. Zabezpečenie tejto infraštruktúry geoturistického náučného chodníka si

vyžiada úzku a účinnú spoluprácu zadávateľa (GeoTour o.z.) a partnera projektu (OÚ Smolník) a časom vytvorenie skupiny dobrovoľníkov z radov dospelých a detí v obci Smolník a správcu chodníka.

2. Udržiavanie QR kódov a ich aktualizácia bude plne zabezpečovaná organizáciou GeoTour o.z.

3. Už v druhom roku existencie chodníka bude treba zorganizovať medzinárodnú akciu mládeže na ochranu životného prostredia v okolí Smolníka, z titulu lokality presahujúcej svojim významom obec a okres.

3.7 ČASOVÝ HARMONOGRAM AKTIVÍT PROJEKTU:

Názov aktivity:	Začiatok aktivity:	Koniec aktivity:
Archívny výskum	1.2.2021	30.9.2021
Príprava a realizácia marketingu projektu	8.2.2021	30.10.2021
Rekognoskácia terénu a upresnenie osadenia chodníka infraštruktúrou (lavičky, náučné tabule, QRC stĺpiky a odpadové koše)	15.3.2021	12.4.2021
Terénne práce na chodníku - úprava terénu, plošín a chodníka	12.4.2021	11.6.2021
Výroba prvkov infraštruktúry na chodníku	19.4.2021	15.9.2021
Príprava, výroba a inštalácia Informačných materiálov pre náučné tabule a QRC kódy	19.4.2021	15.10.2021
Osadenie prvkov infraštruktúry na chodníku	14.5.2021	25.10.2021
Drevený "Info-dom", výroba a osadenie na mieste	19.4.2021	28.6.2021
Drevený "Info-dom", terénne úpravy, elektrina, plyn	26.5.2021	30.10.2021

3.8 PREDPOKLADANÝ POČET NÁVŠTEVNÍKOV:

Napíšte odhadovaný počet návštevníkov resp. budúcich užívateľov služby, produktu cestovného ruchu ročne. **1000**

3.9 PROPAGÁCIA PROJEKTU:

Forma propagácie:	množstvo a umiestnenie materiálov
Textová a obrazová prezentácia	webová stránka obce Smolník
Textová a obrazová prezentácia	webová stránka GeoTour o.z.
Textová a obrazová informácia	Náučná tabuľa na začiatku chodníka pri Nepomuckého kaplnke na ceste 549 Smolnícka Huta , Smolník
Viac jazyčné tlačené informačné letáky	Turistické informačné centrá a Mestské informačné centrá
Viac jazyčné tlačené informačné letáky	V priestoroch vybraných múzeí a expozícií v rámci SR
Viac jazyčné tlačené informačné letáky	V drevenom "Info-dome", ktorý bude na začiatku plánovaného geoturistického náučného chodníka Rotenberg.

ČESTNÉ VYHLÁSENIA

Ja, dolupodpísaný štatutárny zástupca čestne vyhlasujem : že všetky informácie uvedené v žiadosti o dotáciu/účelové finančné prostriedky ako aj vo všetkých prílohách sú úplné, pravdivé a správne.

že mi nebol právoplatne uložený trest zákazu prijímať dotácie alebo subvencie alebo trest zákazu prijímať pomoc a podporu poskytovanú z fondov Európskej únie (vzťahuje sa na subjekty uvedené v § 8 ods.8.zák.č

583/2004 Z.z.).

✓ že nie som ku dňu podania žiadosti v nútenej správe (vzťahuje sa na obce).

✓ že som zapísaný v registri partnerov verejného sektora (vzťahuje sa na žiadateľa, ktorý má povinnosť zapisovať sa do registra partnerov verejného sektora).

✓ že nemám ku dňu podania žiadosti nedoplatky poistného na zdravotné poistenie, sociálne poistenie a príspevkov na starobné dôchodkové sporenie.

✓ že nemám ku dňu podania žiadosti o dotáciu daňové nedoplatky.

✓ že voči mne nie je vyhlásený konkurz, nie je v likvidácii, v reštrukturalizácii, ani nebolo proti mne zastavené konkurzné konanie pre nedostatok majetku alebo zrušený konkurz pre nedostatok majetku (nie je relevantné pre subjekty verejnej správy).

✓ že voči mne ku dňu podania žiadosti nie je vedený výkon rozhodnutia.

✓ že som za posledné tri roky neporušil zákaz nelegálneho zamestnávania.

✓ že mám vysporiadané finančné vzťahy s rozpočtom Košického samosprávneho kraja.

✓ že nemám aktivity v predkladanom projekte podporené z iných dotačných a grantových systémov.

✓ že v súlade so Všeobecne záväzným nariadením Košického samosprávneho kraja č. 9/2011 o poskytovaní dotácií a účelových finančných prostriedkov z rozpočtu Košického samosprávneho kraja v rámci programu Terra Incognita a v zhode s pravidlami financovania, podiel spolufinancovania z vlastných zdrojov Žiadateľa predstavuje minimálne 10 % z celkového oprávneného rozpočtu projektu a že týmito finančnými prostriedkami ako Žiadateľ disponujem.

✓ že všetky predložené dokumenty sú totožné s originálom.

✓ Súhlasím so spracovaním údajov: Vyplnením formulára : /Žiadosť o dotáciu / účelové finančné prostriedky na podporu cestovného ruchu na rok 2021", dávam dobrovoľný súhlas na spracovanie uvedených údajov. Súhlas dávam podľa Zákona č.18/2018 Z.z. o ochrane osobných údajov a o zmene a doplnení neskorších zákonov účinného od 25.08.2018 (ďalej len: " Zákon o ochrane osobných údajov ") a Nariadenia Európskeho parlamentu a Rady EÚ 2016/679 z 27.Apríla 2016.

ROZPOČET

Informácie o financovaní projektu:

Položka	Celkový oprávnený rozpočet (v €)	Žiadané od KSK (v €)	
BEŽNÉ VÝDAVKY	€ 450,00 €	€ 600,00 €	
AKTIVITA	NÁZOV POLOŽKY	VÝDAVOK v €	POŽADOVANÁ DOTÁCIA v €
Archívny výskum	Práce a služby vykonané na faktúru súvisiace s realizáciou projektu	1 200,00 €	1 200,00 €
Príprava a realizácia marketingu projektu	Materiálové náklady nevyhnutne potrebné na realizáciu projektu, práce a služby vykonané na faktúru súvisiace s realizáciou projektu	1 850,00 €	1 400,00 €
Rekonštrukcia terénu a upravenie osadenia geoturistického náučného chodníka infraštruktúrou (lavičky, náučné tabule, QR kód štítky a odpodové koše)	Práce a služby vykonané na faktúru súvisiace s realizáciou projektu	200,00 €	200,00 €
Terénna práca - úprava terénu na geoturistickom náučnom chodníku	Práce a služby vykonané na faktúru súvisiace s realizáciou projektu, vrátane stavebných a iných odborných prác., materiálové náklady nevyhnutne potrebné na realizáciu projektu.	2 200,00 €	2 200,00 €

Celkový oprávnený rozpočet (v €)		Žiadané od KSK (v €)	
KAPITÁLOVÉ VÝDAVKY	14 000,00 €	12 000,00 €	
AKTIVITA	NÁZOV POLOŽKY	VÝDAVOK v €	POŽADOVANÁ DOTÁCIA v €
Drevený "info-článok", výroba, osadenie na mieste	Práce a služby vykonané na faktúru súvisiace s realizáciou projektu, vrátane stavebných a iných odborných prác,	3 000,00 €	3 000,00 €
Drevený "info-článok", terénna úprava, elektrina, plyn	Práce a služby vykonané na faktúru súvisiace s realizáciou projektu, vrátane stavebných a iných odborných prác	2 000,00 €	2 000,00 €
Výroba prvkov infraštruktúry na geotextilnom náučnom chodníku	Práce a služby vykonané na faktúru, nákup prvkov drsnej architektúry, materiálové náklady nevyhnutne potrebné na realizáciu projektu,	3 000,00 €	3 000,00 €
Príprava, výroba a inštalácia informačných materiálov pre náučné tabule a QR kód	Práce a služby vykonané na faktúru, materiálové náklady nevyhnutne potrebné na realizáciu projektu, materiálové náklady nevyhnutne potrebné na realizáciu projektu,	4 000,00 €	2 000,00 €
Osadenie prvkov infraštruktúry na geotextilnom náučnom chodníku	Práce a služby vykonané na faktúru súvisiace s realizáciou projektu, vrátane stavebných a iných odborných prác,	2 000,00 €	2 000,00 €
Spoju		19 450,00 €	17 500,00 €
Celkový oprávnený rozpočet projektu		19 450,00 €	
Požadovaná výška dotácie z rozpočtu KSK		17 500,00 €	
Výška povinného spolufinancovania v Eurách		1950	
Výška povinného spolufinancovania v %		10.03%	

Iné zdroje

Iné zdroje (sponzorské príspevky, rozpočet obce ...)

Celkový rozpočet projektu zahŕňa: požadovanú dotáciu, povinné spolufinancovanie, vlastné zdroje a iné zdroje

Celkový rozpočet **19 450,00 €**

PRÍLOHY

Špecifické prílohy

Ďalšia dokumentácia (obrazová alebo textová), či informácie, ktoré môžu objasniť projekt, prípadne posudok garanta, ktorý nezávisle a nestranne posúdi kvalitatívnu úroveň projektu.



názov

Info-tabuľa s ORC stípičkom.JPG

popis



názov

Plánovaný ORC stípičok na trase chodníka Rotenberg

popis



názov

Lavica, prístrešok, smetný kôš.jpg

popis



názov

Kryté posedenie na trase chodníka Rotenberg

popis



názov

Informacna_tabula_2020.pdf

popis



názov

Drevený "Info-dom"

popis



názov

lavicka_DREVO.pdf

popis

Povinné prílohy

Doklad preukazujúci právnu subjektivitu žiadateľa o poskytnutie dotácie:



názov

Oznámenie o pridelení IČO.pdf

popis



názov
popis

Overenie podpisu (IČO).pdf



názov
popis

Začatie konania o registrácii oz GeoTour.pdf



názov
popis

Štatutárny orgán GeoTour.pdf



názov
popis

Štatutárny orgán ovrenie podpisu.pdf

Kópia dokladu o zriadení alebo založení žiadateľa - napr. stanovы občianskeho združenia, štatút neziskovej organizácie, nadačná listina), okrem žiadateľa, ktorým je obec, mesto, mestská časť, vyšší územný celok, obchodná spoločnosť:



názov
popis

Stanovy o.z. (1. strana).pdf



názov **Stanovy o.z. str.2.pdf**

popis



názov **Stanovy o.z. str.3.pdf**

popis



názov **Stanovy o.z. potvrdené MVSР.pdf**

popis

Doklad preukazujúci oprávnenie osoby, štatutárneho zástupcu konať za žiadateľa - predkladá sa len v prípade, ak štatutárny zástupca žiadateľa o poskytnutie dotácie nie je zrejmý z dokladu o zriadení alebo založení žiadateľa, resp. v prípade ak od založenia alebo zriadenia žiadateľa nastala zmena v osobe štatutárneho zástupcu:



názov **Štatutárny orgán GeoTour.pdf**

popis



názov **Štatutárny orgán ovrenie podpisu.pdf**

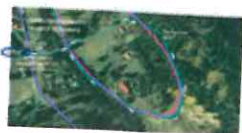
popis

Jednoduchý situačný náčrt:



názov **náčrt chodník trasa.png**

popis **trasa geoturistického náučného chodníka Rotenberg**



názov

Trasa Rotenberg.png - náčrt

popis

Trasa geoturistického náučného chodníka Rotenberg aj s polohou "Info-domčka" na začiatku trasy pri Nepomuckého kaplnke - náčrt

Súhlas majiteľa objektu s realizáciou projektu a udržateľnosťou jeho výstupov minimálne 3 roky od ukončenia projektu.



názov

204-2.pdf

popis

C KN 204/2



názov

1503-1.pdf

popis

C KN 1503/1



názov

1509-1.pdf

popis

C KN 1509/1



názov

1570-1.pdf

popis

C KN 1570/1






názov

1570-2.pdf

popis	C KN 1570/2
	
názov	<u>1580.pdf</u>
popis	E 1580
	
názov	<u>120.pdf</u>
popis	E 120
	
názov	<u>203-2 (2).pdf</u>
popis	C 203/2

Doklad preukazujúci vlastnícke resp. iné práva k nehnuteľnostiam, na ktorých sa realizuje projekt.

	
názov	<u>list vlastníctva č.1 smolník.pdf</u>
popis	204/2, 1509/1,1570/2,1570/1,1503/1,203/2
	
názov	<u>list vlastníctva č.1370 parcela E.pdf</u>
popis	parcela E 120
	

popis

parcela E 120



názov

list vlastníctva č.1 E1580.pdf

popis

parcela E 1580



názov

1489,2.pdf

popis

parcela 1489/2 bez vlastníka



názov

1502 1.pdf

popis

parcela 1502/1 bez vlastníka

Titul, meno a priezvisko
štatutárneho zástupcu

Podpis

Dátum podpisu

Prof. Ing. Pavol Rybár, PhD.

22.03.2021

Meno a priezvisko osoby
vypĺňajúcej formulár

Pavol Ryb

✓ Potvrdzujem, že údaje uvedené v tejto žiadosti sú pravdivé a správne.

